

Rynek
Turystyczny

TURYSTYKA WODNA

2026



SPOTKAJMY SIĘ WE

WROCŁAWIU

NAD ODRA!

Wrocław to jedno z niewielu dużych miast, które można zwiedzać, relaksując się przy tym nad wodą. Większość atrakcji turystycznych, w tym Rynek, znajduje się blisko Odry. Liczne mosty, wyspy i zielone nabrzeża nadają miastu wyjątkowy klimat, dzięki czemu często nazywa się je „Wenecją Północy”.

Wrocławski Węzeł Wodny jest jednym z największych systemów hydrotechnicznych w Europie. Miłośnicy techniki odnajdą tu wiele ciekawych obiektów, takich jak jazy i śluzy, obszary portowe czy wszechobecne mosty i kładki.

Miasto można zwiedzać pieszo – wędrując malowniczymi bulwarami – lub na pokładzie łodzi i statków. Nad rzeką można również odpocząć, zjeść na barce czy wybrać się do zoo i na nadodrzańskie plaże. Latem organizowane są tu liczne imprezy kulturalne i sportowe.

Spacerując wzdłuż Odry, odkryjesz najpiękniejsze zakątki miasta:

- ◆ **Ostrów Tumski** – historyczne i duchowe centrum miasta z gotycką architekturą sakralną
- ◆ **Most Tumski** – romantyczny, koloru ciemnej zieleni most dla pieszych, znany jako „most zakochanych”
- ◆ **Wyspy**: Bielarska, Daliowa, Młyńska, Stodowa, Tamka i Piasek, połączone mostami i kładkami – latem tętnią życiem kulturalnym
- ◆ **Uniwersytet Wrocławski** – z imponującą Aulą Leopoldina, Oratorium Marianum i Wieżą Matematyczną
- ◆ **Muzeum Narodowe** – wyjątkowe miejsce na kulturalnej mapie miasta, którego perłą jest **Panorama Racławicka** – arcydzieło malarstwa monumentalnego
- ◆ **Śluza Mieszczańska** – zabytkowa konstrukcja hydrotechniczna z XVIII wieku
- ◆ **Bulwary i przystanie** – urokliwe szlaki spacerowe z przystaniami statków białej floty
- ◆ **Zatoka Gondoli** – miejsce wynajmu sprzętu wodnego i startu rejsów po Odrze
- ◆ **Odra Centrum** – unikalny, zlokalizowany na rzece ośrodek edukacyjno-kulturalny promujący wiedzę o Odrze i ekologii
- ◆ **Most Grunwaldzki** – przeprawa o malowniczej konstrukcji, jeden z symboli Wrocławia
- ◆ **Polinka** – kursująca nad rzeką kolejka gondolowa
- ◆ **Bulwar Politechniki Wrocławskiej** – przestrzeń rekreacyjna z plażą i boiskami do siatkówki
- ◆ **Most Zwierzyniecki** – zabytkowy most prowadzący do zoo
- ◆ **Zoo i Afrykarium** – największy ogród zoologiczny w Polsce z unikatowym Afrykarium i Odrarium
- ◆ **Hydropolis** – interaktywne centrum wiedzy o wodzie

Wrocław czeka na Ciebie! Wejdź na visitwroclaw.eu i już dziś zaplanuj swoją podróż marzeń.



Wrocław miasto spotkań



Spis treści

- 6 WROCŁAW Z WODY – PRZEWODNIK
PO NADODRZAŃSKICH ATRAKCJACH
- 10 WODNE REKORDY POLSKI
- 14 LATANIE, PŁYWANIE, NURKOWANIE
– GRAN CANARIA
- 16 DOM NA FALI. NAJPIĘKNIEJSZE
SZLAKI HOUSEBOATÓWE EUROPY
- 18 TURCJA POD POWIERZCHNIĄ
- 22 NAD WODĘ? ALE JAKĄ?
- 26 SUUNTO PRZEDSTAWIA KOMPUTERY
NURKOWE SERII NAUTIC
- 30 SPRZĘT WODNY NA NOWY SEZON
– CO WARTO WIEDZIEĆ
- 32 ŻAGLE, WIOSŁA I RZEKI. WODNY
KALENDARZ EUROPY 2026



FOT: DEPOSITPHOTOS

REDAKCJA
Zbigniew Adamów-Bielkowicz

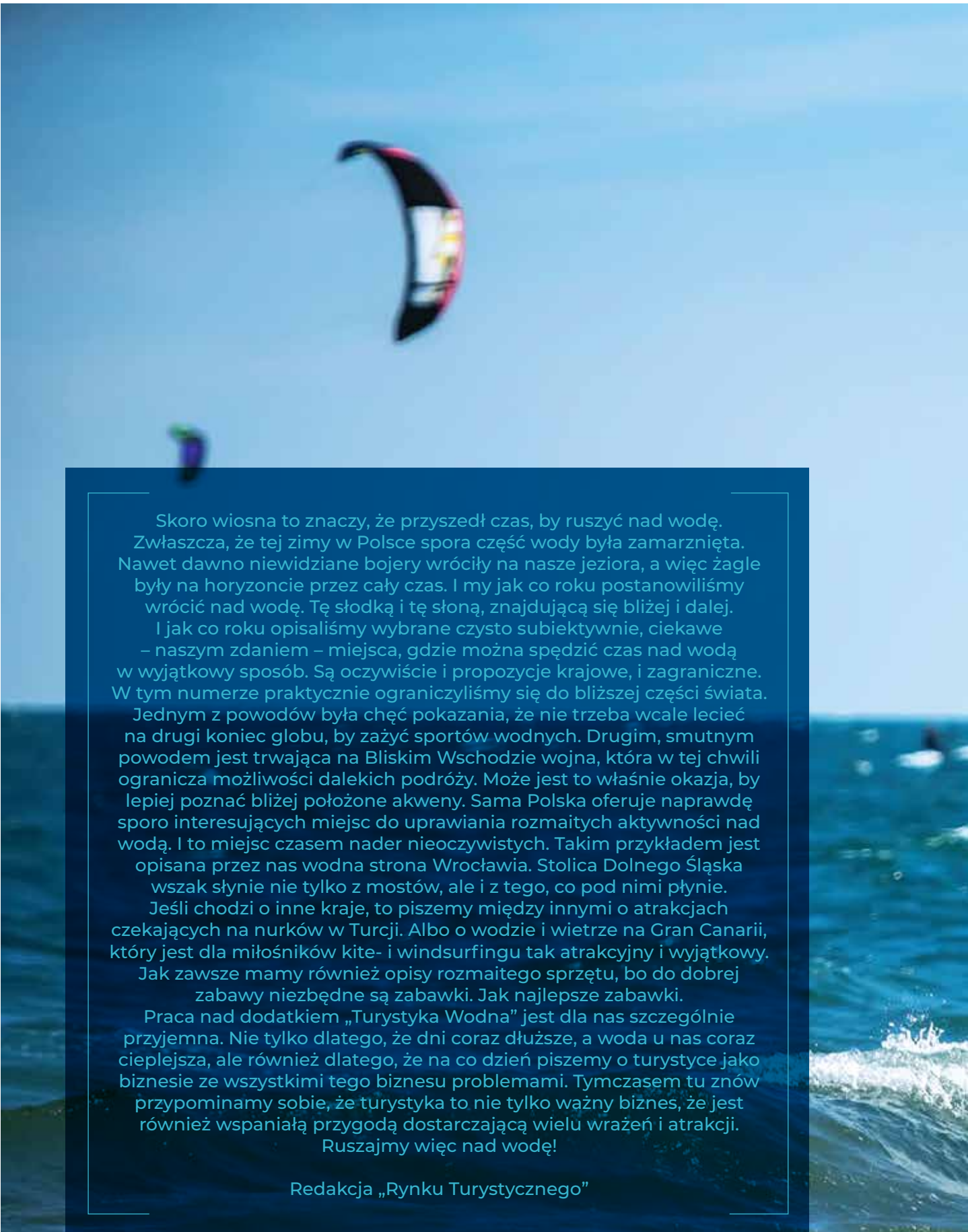
STUDIO GRAFICZNE
Ewelina Kołacińska
Elżbieta Grudzień

KOREKTA
Dorota Ciepielewska

REKLAMA
Kierownik działu:
Małgorzata Grenda
Anna Sienkiewicz

WYDAWCA
Polskie Wydawnictwa Specjalistyczne ProMedia Sp. z o.o.
ul. Paca 37, 04-386 Warszawa
tel. 22 333 88 00
e-mail: biuro@pws-promedia.pl
www.pws-promedia.pl

ProMedia
POLSKIE WYDAWNICTWA SPECJALISTYCZNE



Skoro wiosna to znaczy, że przyszedł czas, by ruszyć nad wodę. Zwłaszcza, że tej zimy w Polsce spora część wody była zamarznięta. Nawet dawno niewidziane bojery wróciły na nasze jeziora, a więc żagle były na horyzoncie przez cały czas. I my jak co roku postanowiliśmy wrócić nad wodę. Tę słodką i tę słoną, znajdującą się bliżej i dalej.

I jak co roku opisaliśmy wybrane czysto subiektywnie, ciekawe – naszym zdaniem – miejsca, gdzie można spędzić czas nad wodą w wyjątkowy sposób. Są oczywiście i propozycje krajowe, i zagraniczne. W tym numerze praktycznie ograniczyliśmy się do bliższej części świata. Jednym z powodów była chęć pokazania, że nie trzeba wcale lecieć na drugi koniec globu, by zażyć sportów wodnych. Drugim, smutnym powodem jest trwająca na Bliskim Wschodzie wojna, która w tej chwili ogranicza możliwości dalekich podróży. Może jest to właśnie okazja, by lepiej poznać bliżej położone akweny. Sama Polska oferuje naprawdę sporo interesujących miejsc do uprawiania rozmaitych aktywności nad wodą. I to miejsc czasem nader nieoczywistych. Takim przykładem jest opisana przez nas wodna strona Wrocławia. Stolica Dolnego Śląska wszak słynie nie tylko z mostów, ale i z tego, co pod nimi płynie.

Jeśli chodzi o inne kraje, to piszemy między innymi o atrakcjach czekających na nurków w Turcji. Albo o wodzie i wietrze na Gran Canarii, który jest dla miłośników kite- i windsurfingu tak atrakcyjny i wyjątkowy.

Jak zawsze mamy również opisy rozmaitego sprzętu, bo do dobrej zabawy niezbędne są zabawki. Jak najlepsze zabawki.

Praca nad dodatkiem „Turystyka Wodna” jest dla nas szczególnie przyjemna. Nie tylko dlatego, że dni coraz dłuższe, a woda u nas coraz cieplejsza, ale również dlatego, że na co dzień piszemy o turystyce jako biznesie ze wszystkimi tego biznesu problemami. Tymczasem tu znów przypominamy sobie, że turystyka to nie tylko ważny biznes, że jest również wspaniałą przygodą dostarczającą wielu wrażeń i atrakcji.

Ruszajmy więc nad wodę!

Redakcja „Rynku Turystycznego”



Wrocław z wody

Przewodnik po nadodrzańskich atrakcjach

Wrocław od lat uchodzi za jedno z najbardziej „wodnych” miast w Polsce. Przez jego teren przepływa Odra wraz z licznymi kanałami i dopływami, tworząc rozbudowany system rzeczny, który sprawia, że stolica Dolnego Śląska bywa nazywana Wenecją Północy. To właśnie woda nadaje miastu wyjątkowy charakter i otwiera szerokie możliwości rekreacji – od spokojnych rejsów po aktywne spływy kajakowe.

Nic dziwnego, że zarówno turyści, jak i mieszkańcy coraz chętniej wybierają perspektywę rzeki, by na nowo odkrywać wrocławskie zabytki, zakątki i krajobrazy. Podpowiadamy, jak najlepiej wykorzystać wodny potencjał miasta.

REJSY STATKAMI – KLASYCZNE ZWIEDZANIE Z PERSPEKTYWY RZEKI

Jedną z najchętniej wybieranych atrakcji są rejsy statkami pasażerskimi. To idealna opcja dla osób, które chcą zobaczyć najważniejsze zabytki bez pośpiechu, z pokładu jednostki płynącej przez serce miasta. Trasy najczęściej prowadzą od Ostrowa

Tumskiego w stronę Hali Stulecia i wrocławskiego zoo.

Popularne przystanie, takie jak Przystań Kardynalska na wyspie Piasek czy Bulwar Dunikowski, stanowią główne punkty startowe. Na wodzie można spotkać zarówno klasyczne statki wycieczkowe (choćby „Nereidę”, „Wiktorię” czy uroczą „Kaczuszkę”), jak i większe jednostki restauracyjne, które łączą zwiedzanie z doznaniem kulinarnymi.

TRAMWAJ WODNY – ALTERNATYWA DLA MIEJSKIEJ KOMUNIKACJI

Ciekawą formą przemieszczania się jest tramwaj wodny „Jeden” kursujący po Odrze. To rozwiązanie łączy funkcję trans-

portową z turystyczną – podczas podróży można podziwiać panoramę miasta i jego mosty, w tym charakterystyczny, podświetlony nocą Most Grunwaldzki. Dzięki zadaszeniu i ogrzewaniu tramwaj działa nie tylko w wakacje, ale także poza szczytem sezonu, co czyni go atrakcyjną opcją nawet w chłodniejsze dni.

AKTYWNI NA WODZIE – KAJAKI, ROWERY I GONDOLE

Osobom preferującym samodzielną eksplorację Wrocław oferuje liczne wypożyczalnie sprzętu wodnego. Jednym z najbardziej klimatycznych miejsc jest Zatoka Gondoli przy ul. Purkyniego – spokojna przystań w samym centrum, gdzie można wypożyczyć kajaki, rowery wodne,





a nawet stylizowane gondole czy niewielkie łodzie motorowe.

Równie ciekawą przestrzenią jest Odra Centrum na Wybrzeżu Słowackiego – płynący ośrodek edukacyjno-kulturalny, który oprócz wystaw i warsztatów oferuje także możliwość wynajęcia kajaków. To świetny punkt startowy dla tych, którzy chcą połączyć rekreację z poznawaniem ekologii rzeki i nowoczesnej architektury.

SPŁYWY POZA CENTRUM – BLIŻEJ NATURY

Choć centrum miasta zachwyca architekturą, prawdziwy kontakt z naturą zapewniają spływy na obrzeżach Wrocławia. Rzeka Bystrzyca (start np. z Przystani Żłotniki) oferuje malownicze leśne trasy idealne na pontonowe i kajakowe wyprawy – to zupełnie inny świat niż miejski zgiełk Odry. Z kolei Oława to spokojniejsza alternatywa – płytka, bezpieczna i świetna dla rodzin z dziećmi oraz początkujących kajakarzy.

MOTORÓWKI BEZ PATENTU – WOLNOŚĆ NA WODZIE

Coraz większą popularnością cieszy się możliwość wynajęcia niewielkich motorówek bez konieczności posiadania uprawnień. Przygodę można zacząć choćby w Zatoce Gondoli czy u operatora Zwodowani na Wyspie Słodowej. Po krótkim instruktażu można samodzielnie sterować łodzią i odkrywać zakątki Odry we własnym tempie. To propozycja dla tych, którzy cenią niezależność i chociaż na chwilę chcą poczuć się jak kapitan własnej jednostki.

ŻYCIE NAD ODRĄ – BEACH BARY I RELAKS

Latem nabrzeża Odry tętnią życiem. Miejskie plaże i beach bary, takie jak ZaZoo Beach Bar, HotSpot czy kultowe Odra-Pany, przyciągają mieszkańców i turystów spragnionych relaksu. Leżaki, muzyka, food

trucki i widok na zachód słońca nad rzeką tworzą niepowtarzalną atmosferę – szczególnie wieczorami, gdy miasto zaczyna się rozświetlać.

WROCŁAW NOCĄ – WYJĄTKOWE REJSY

Na szczególną uwagę zasługują rejsy nocne. Podświetlony Ostrów Tumski, panorama uniwersytetu oraz liczne mosty (zwłaszcza Most Grunwaldzki i Most Pokoju) tworzą spektakularną scenę, która najlepiej prezentuje się właśnie z perspektywy wody. To jedna z najbardziej romantycznych atrakcji miasta i obowiązkowy punkt programu dla zakochanych.

Wrocław w pełni wykorzystuje swój potencjał wodny – oferuje zarówno spokojny wypoczynek, jak i aktywną rekreację. Niezależnie od tego, czy wybierzesz rejs statkiem, kajak, motorówkę czy po prostu wieczór w beach barze, jedno jest pewne: miasto najlepiej poznaje się właśnie z poziomu rzeki. ●





Wodne rekordy Polski

Czy można w jednym sezonie zanurzyć się w niemal całkowitej ciemności najgłębszego jeziora Europy Środkowej, przepłynąć setki kilometrów kajakiem przez dziką rzekę i dotrzeć na wyspę dostępną wyłącznie drogą wodną? W Polsce – jak najbardziej. Oto subiektywny wybór miejsc, które wyróżniają się wodnymi „naj” i które są wyjątkowe, nawet jeśli nie we wszystkich możemy się zanurzyć.



JEZIORO HAŃCZA – CISZA, KTÓRA MA 108 M GŁĘBOKOŚCI

Na północno-wschodnich krańcach Polski, w krajobrazie bardziej przypominającym Skandynawię niż Europę Środkową, leży akwen o niemal hipnotyzującej głębi. Jezioro Hańcza, najgłębsze w kraju (108,5 m), opada stromo w dół niczym zatopiona przepaść.

Woda jest tu wyjątkowo przejrzysta, chłodna i surowa. W bezwietrzne dni powierzchnia przypomina lustro, w którym

odbija się pagórkowaty krajobraz Suwalszczyzny. Jednak prawdziwy charakter Hańczy ujawnia się pod wodą. Dla nurków to przestrzeń graniczna – miejsce, gdzie światło szybko ustępuje miejsca ciemności, a cisza nabiera niemal fizycznego wymiaru.

To nie jest kierunek dla każdego. Hańcza nagradza cierpliwych i przygotowanych. Ale dla tych, którzy szukają autentyczne-

go kontaktu z naturą, pozostaje jednym z najbardziej poruszających miejsc w Polsce.

Dla kogo: nurkowie (również techniczni), miłośnicy dzikiej przyrody, osoby szukające ciszy.

Gdzie: Suwalski Park Krajobrazowy.



BRDA – RZEKA, KTÓRA UCZY POKORY I DAJE WOLNOŚĆ

Jeśli istnieje w Polsce trasa, którą można nazwać kajakowym odpowiednikiem legendarnej Route 66, to jest nią szlak Brdy. Licząca blisko 233 km rzeka prowadzi przez serce Borów Tucholskich, jednego z największych kompleksów leśnych w kraju.

Brda nie jest jednorodna – i właśnie w tym tkwi jej siła. Oferuje spokojne, szerokie odcinki, idealne dla początkujących, ale też fragmenty bardziej wymagające, gdzie nurt przyspiesza, a zwalone drzewa zmuszają do precyzyjnych manewrów. Każdy dzień na rzece przynosi inną historię: poranne mgły unoszące się nad wodą, ślady zwierząt na piaszczystych brzegach, wieczorne ogniska. To szlak, który pozwala naprawdę „wejść” w krajobraz – bez pośpiechu, w rytmie wiosła i nurtu.

Dla kogo: rodziny, grupy przyjaciół, kajakarze długodystansowi.

Gdzie: woj. pomorskie i kujawsko-pomorskie.



WIELKA ŻUŁAWA – WYSPA, DO KTÓREJ PROWADZI TYLKO WODA

Na Jezioraku – najdłuższym jeziorze w Polsce – znajduje się miejsce, które wymyka się klasycznej turystyce. Wielka Żuława, największa wyspa śródlądowa w kraju, pozostaje dostępna wyłącznie drogą wodną. Już sam fakt, że nie można tu dotrzeć samochodem, zmienia perspektywę. Podróż

zaczyna się na brzegu, a kończy w świecie odciętym od codziennego pośpiechu.

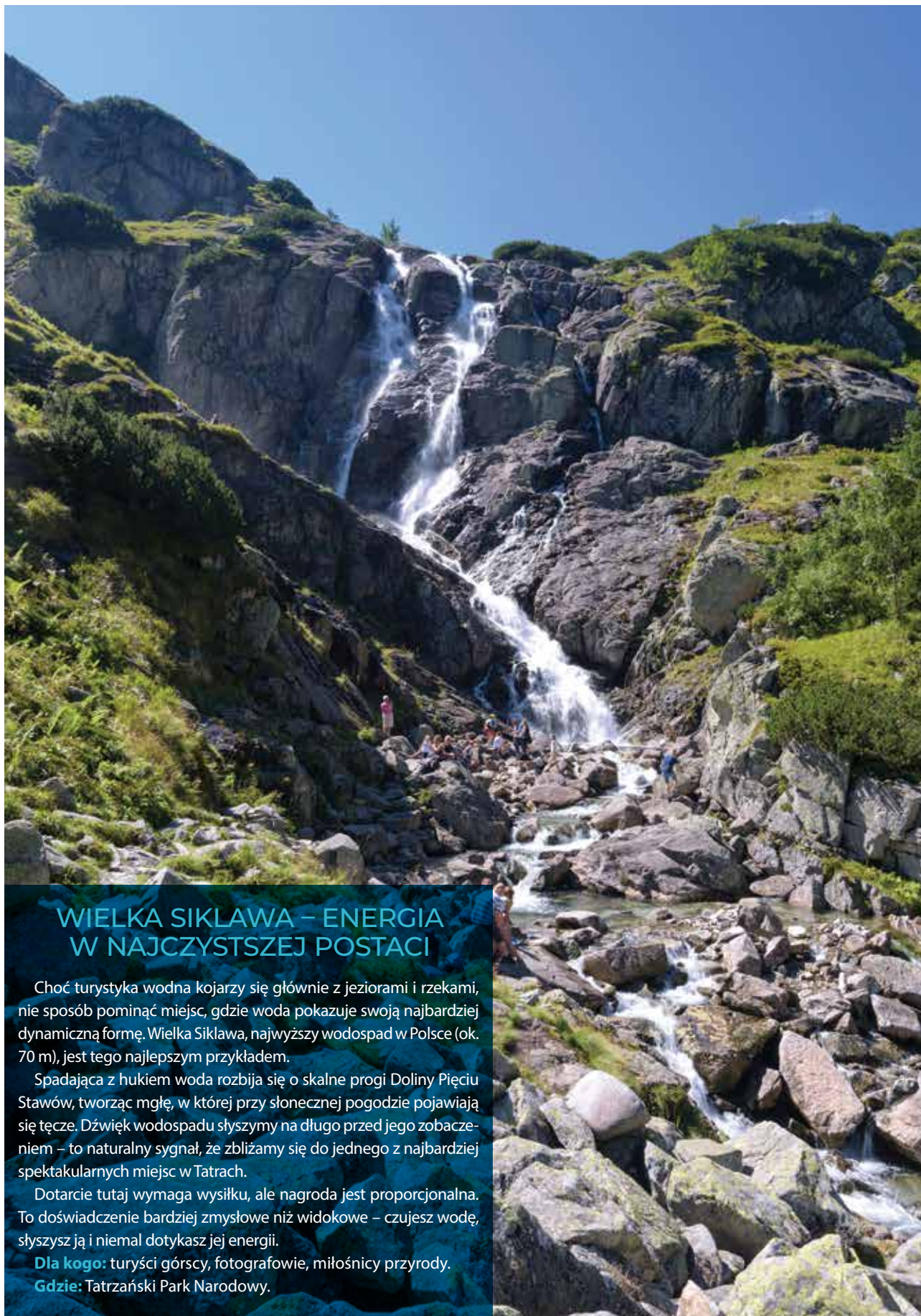
Wyspa ma ponad 80 hektarów – wystarczająco dużo, by znaleźć zarówno dzikie fragmenty lasu, jak i komfortowe ośrodki wypoczynkowe. Ślady dawnych grodzisk przypominają, że miejsce to było zamiesz-

kane na długo przed powstaniem współczesnych tras żeglarskich. Dziś przyciąga tych, którzy chcą połączyć aktywność na wodzie z poczuciem odosobnienia.

Dla kogo: żeglarze, kajakarze, miłośnicy spokojnego wypoczynku.

Gdzie: Iława, jezioro Jeziorak.





WIELKA SIKLAWA – ENERGIA W NAJCZYSTSZEJ POSTACI

Choć turystyka wodna kojarzy się głównie z jeziorami i rzekami, nie sposób pominąć miejsc, gdzie woda pokazuje swoją najbardziej dynamiczną formę. Wielka Sikława, najwyższy wodospad w Polsce (ok. 70 m), jest tego najlepszym przykładem.

Spadająca z hukiem woda rozbija się o skalne progi Doliny Pięciu Stawów, tworząc mgłę, w której przy słonecznej pogodzie pojawiają się tęcze. Dźwięk wodospadu słyszymy na długo przed jego zobaczeniem – to naturalny sygnał, że zbliżamy się do jednego z najbardziej spektakularnych miejsc w Tatrach.

Dotarcie tutaj wymaga wysiłku, ale nagroda jest proporcjonalna. To doświadczenie bardziej zmysłowe niż widokowe – czujesz wodę, słyszysz ją i niemal dotykasz jej energii.

Dla kogo: turyści górscy, fotografowie, miłośnicy przyrody.

Gdzie: Tatrzański Park Narodowy.

Latanie, pływanie, nurkowanie – Gran Canaria

Gdy północna część Gran Canarii znajduje się pod wpływem silnych pasatów, południe wyspy często pozostaje osłonięte i spokojniejsze. To właśnie kontrasty sprawiają, że Gran Canaria uchodzi za jedno z najbardziej zróżnicowanych miejsc do uprawiania sportów wodnych na Atlantyku. Oto trzy lokalizacje, które najlepiej pokazują jej potencjał.

POZO IZQUIERDO – CENTRUM WINDSURFINGU

Pozo Izquierdo od lat uznawane jest za jedno z najważniejszych miejsc dla windsurferów w Europie. Surowa linia brzegowa, betonowy slip i kamieniste zejście do wody jasno wskazują, że nie jest to spot dla początkujących.

Specyficzne ukształtowanie terenu powoduje tzw. efekt Venturiego – wiatr przyspiesza między wzniesieniami a wybrzeżem, osiągając bardzo duże prędkości. To właśnie tutaj trenował m.in. Björn Dunkerbeck, wielokrotny mistrz świata, a zawody PWA World Tour regularnie przyciągają światową czołówkę.

Warunki – silny wiatr, fala i prądy – sprawiają, że miejsce to rekomendowane jest głównie dla średnio zaawansowanych i zaawansowanych. Wejście do wody wymaga doświadczenia, a zmienne warunki nie wybaczą błędów.





PUERTO DE MOGÁN I PUERTO RICO – SPOKOJNIEJSZE WODY POŁUDNIA



Na południowo-zachodnim wybrzeżu, w rejonie Puerto de Mogán i Puerto Rico, warunki są zupełnie inne. Dzięki naturalnej osłonie od pasatów akweny są tu znacznie spokojniejsze, a widoczność pod wodą często sięga kilkunastu, a nawet ponad 20 m.

To dobre miejsca zarówno dla osób rozpoczynających przygodę z nurkowaniem, jak i dla bardziej doświadczonych. W okolicach Mogán znajdują się popularne miejsca nurkowe, w tym sztuczne rafy i zatopione jednostki, które przyciągają bogate życie morskie – od ławic ryb po płaszczki.

Region oferuje także szeroki wachlarz aktywności: od rejsów łodzią i skuterów wodnych po parasailing. Stabilne warunki i łatwy dostęp do infrastruktury sprawiają, że to jeden z najbardziej uniwersalnych obszarów do uprawiania sportów wodnych na wyspie.



PLAYA DEL INGLÉS I MASPALOMAS – MIĘDZY WYDMAMI A OCEANEM

Południowe wybrzeże w rejonie Playa del Inglés i Maspalomas kojarzy się głównie z szerokimi plażami i wydmami, ale oferuje również dobre warunki do aktywności wodnych.

W pobliżu latarni morskiej w Maspalomas, gdzie wydmy stykają się z oceanem,

przy odpowiednim kierunku wiatru pojawiają się warunki sprzyjające kitesurfingowi. To jedno z nielicznych miejsc na wyspie, gdzie z tej samej przestrzeni korzystają zarówno początkujący, jak i bardziej zaawansowani, co daje możliwość podglądania lepszych od siebie.

W spokojniejsze dni popularny jest stand up paddle. Długa, piaszczysta linia brzegowa pozwala na bezpieczne pływanie wzdłuż wybrzeża i obserwowanie z wody charakterystycznych wydm Maspalomas co umożliwia pływanie w niezwykłej scenarii.

Dom na fali

Najpiękniejsze szlaki houseboatowe Europy

Współczesna turystyka coraz częściej ucieka od zgiełku kurortów w stronę idei slow travel. Jednym z najbardziej fascynujących wcieleń tego trendu jest turystyka houseboatowa. Wyobraź sobie komfortowy apartament, który każdego ranka oferuje inny widok za oknem, a jedynym obowiązkiem pozostaje spokojna nawigacja i decyzja, w której zatoczce zacumować na lunch.



Dlaczego houseboat? Powodów jest kilka. Na większości europejskich szlaków nie potrzebujesz patentu żeglarskiego – wystarczy krótkie szkolenie przed rejsem. Zyskujesz pełną niezależność, a tempo po-

dróży wyznacza natura, nie rozkład jazdy. To rozwiązanie idealne dla rodzin, grup przyjaciół i par szukających prywatności.

Europa oferuje tysiące kilometrów dróg wodnych – dawnych arterii transporto-

wych, które dziś stały się spokojnymi trasami dla podróżników. Oto cztery kierunki, które najlepiej oddają charakter europejskiego houseboatingu – od południowego słońca po skandynawską surowość.



CANAL DU MIDI (FRANCJA): SŁOŃCE, PLATANY I HISTORIA

Canal du Midi to jedna z ikonicznych dróg wodnych Europy. Ten XVII-wieczny kanał, łączący Tulużę z Morzem Śródziemnym, znajduje się na liście UNESCO. Rejs nim to podróż w czasie – kamienne śluzy, zabytkowe mosty i aleje platanów tworzą naturalny tunel chroniący przed południowym słońcem.

Charakterystyka: spokojny szlak, ale z dużą liczbą śluz, co czyni rejs bardziej angażującym niż gdzie indziej.

Długość: ok. 240 km.

Kluczowe miejsca: Carcassonne, schody śluzowe Fonseranes (osiem komór w głównym ciągu), Castelnaudary.

Dla kogo: dla miłośników historii i kuchni – region słynie m.in. z cassoulet i lokalnych win.

Sezon: kwiecień – październik (najlepsze miesiące: czerwiec i wrzesień).

SHANNON-ERNE WATERWAY (IRLANDIA): SZMARAGDOWA CISZA

To propozycja dla tych, którzy szukają przestrzeni i kontaktu z naturą. System łączy rzekę Shannon z wodami Erne w Irlandii Północnej. Dominują tu rozległe jeziora, torfowiska i charakterystyczne mgły unoszące się nad wodą.

Charakterystyka: łatwa nawigacja i nowoczesna infrastruktura; śluzy obsłu-



giwane są elektronicznie (karta lub panel sterowania).

Długość: ok. 360 km (system Shannon).

Kluczowe miejsca: Carrick-on-Shannon, Clonmacnoise, Enniskillen.

Dla kogo: dla wędkarzy i miłośników natury – to jedno z najlepszych miejsc w Europie do połowu ryb słodkowodnych.

Sezon: maj – wrzesień (zmienna pogoda wymaga dobrego przygotowania).

GÖTA KANAL (SZWECJA): BŁĘKITNA WSTĘGA PÓŁNOCY

Göta kanał to jedno z największych przedsięwzięć inżynierskich Szwecji. Łączy Göteborg ze wschodnią częścią

kraju, prowadząc przez jeziora Vänern i Vättern. Trasa oferuje ogromną różnorodność krajobrazów – od wąskich przekopów po rozległe akweny.

Charakterystyka: świetnie oznakowany, ale wymagający logistycznie – szczególnie przy przeprawach przez duże jeziora.

Długość: ok. 190 km kanału; cała trasa wodna (z jeziorami) to ok. 600 km.

Kluczowe miejsca: śluzy w Berg, jeziora Vättern, Vadstena.

Dla kogo: dla aktywnych – popularne jest łączenie rejsu z jazdą na rowerze i korzystaniem z saun portowych.

Sezon: czerwiec – połowa sierpnia (najlepsze warunki pogodowe i długie dni).

POJEZIERZE MEKLEMBURSKIE (NIEMCY): LABIRYNT TYSIĄCA JEZIOR

Meklemburgia-Pomorze Przednie to jeden z największych w Europie systemów śródlądowych dróg wodnych. Jeziora połączone są kanałami i rzekami, tworząc idealne warunki do spokojnej żeglugi.

Charakterystyka: czysta woda, niewielkie prądy i łatwa nawigacja. Możliwość planowania tras pętlowych.

Długość: ponad 1 tys. km połączonych akwenów.

Kluczowe miejsca: jezioro Müritz, Waren (Müritz), Rheinsberg, Schwerin.

Dla kogo: dla rodzin – łagodne brzegi i liczne kąpieliska sprzyjają bezpiecznemu wypoczynkowi.

Sezon: maj – październik. ●



Turcja pod powierzchnią

Od wybrzeży Morza Egejskiego po ciepłe akweny Morza Śródziemnego rozciąga się podwodny świat pełen raf, jaskiń i wraków, który czyni Turcję jednym z najciekawszych kierunków nurkowych w Europie i na Bliskim Wschodzie.

KAŞ – NURKOWY KLEJNOT RIWIERY TURECKIEJ

Na południowym wybrzeżu, w prowincji Antalya, leży niewielkie, ale niezwykle cenione przez nurków miasteczko Kaş. To miejsce regularnie pojawia się w zestawieniach najlepszych miejsc nurkowych

świata i patrząc na bogactwo podwodnych atrakcji czekających na nurków, trudno się temu dziwić.

Pod wodą czeka tu ponad 20 różnorodnych lokalizacji: od raf i wysp po spektakularne kaniony oraz leje krasowe. Życie morskie jest wyjątkowo bogate – spotkania z żółwiami, barakudami czy płaszczkami należą do codzienności. W jaskiniach moż-

na natknąć się nawet na rzadkie mniszki śródziemnomorskie.

Największą atrakcją Kaş są jednak wraki. Spoczywający na dnie frachtowiec Dimitri, włoski bombowiec z czasów II wojny światowej czy legendarny samolot transportowy Douglas C-47 Skytrain tworzą podwodne muzeum, które zachwyca zarówno miłośników historii, jak i eksploracji.







FETHIYE – MIĘDZY SPOKOJEM NATURY A PRZYGODĄ

Na styku dwóch mórz, w prowincji Muğla, leży Fethiye – miejsce, gdzie nurkowanie nabiera niemal medytacyjnego charakteru. Turkusowa woda skrywa łuki skalne porośnięte miękkimi koralowcami, jaskinie i podwodne ściany opadające w głębinę.

Szczególnością popularnością cieszy się Kızıllı Ada, przypominająca naturalny amfiteatr życia morskiego, oraz słynna zatoka Akwarium – idealna także do nocnych nurkowań. Niezapomniane wrażenia zapewnia jaskinia Afkule, pełna ukwiałów i koralowców, a także Turecki Hamam – grota rozświetlona promieniami słońca, tworząca iluzję podwodnego spa.



Fethiye to również miejsce dla zwolenników aktywności poza wodą. Można tu uprawiać paralotniarstwo nad Ölüdeniz czy trekking w kanionie Saklikent.

BODRUM – NURKOWANIE W RYTMIE LUKSUSU

Bodrum to synonim elegancji i wakacyjnego stylu życia, ale także jedna z najciekawszych baz nurkowych nad Morzem Egejskim. Region oferuje ponad 20 miejsc nurkowych, w których można spotkać mureny, ośmiornice, tuńczyki czy płaszczki.

Na szczególną uwagę zasługują Wielka i Mała Rafa, a także jaskinia Delikli na wyspie Karaada, słynąca z niezwykłych



kolorowych formacji skalnych. Miłośnicy nurkowań ściennych powinni skierować się na wyspę Orak, gdzie strome podwodne ściany tworzą spektakularne krajobrazy.

Bodrum to również ważne centrum archeologii podwodnej. W Muzeum Archeologii Podwodnej można zobaczyć m.in. znaleziska z wraku Uluburun – jednego z najstarszych odkrytych statków handlowych świata.

ÇANAKKALE – NURKOWANIE W CIENIU HISTORII

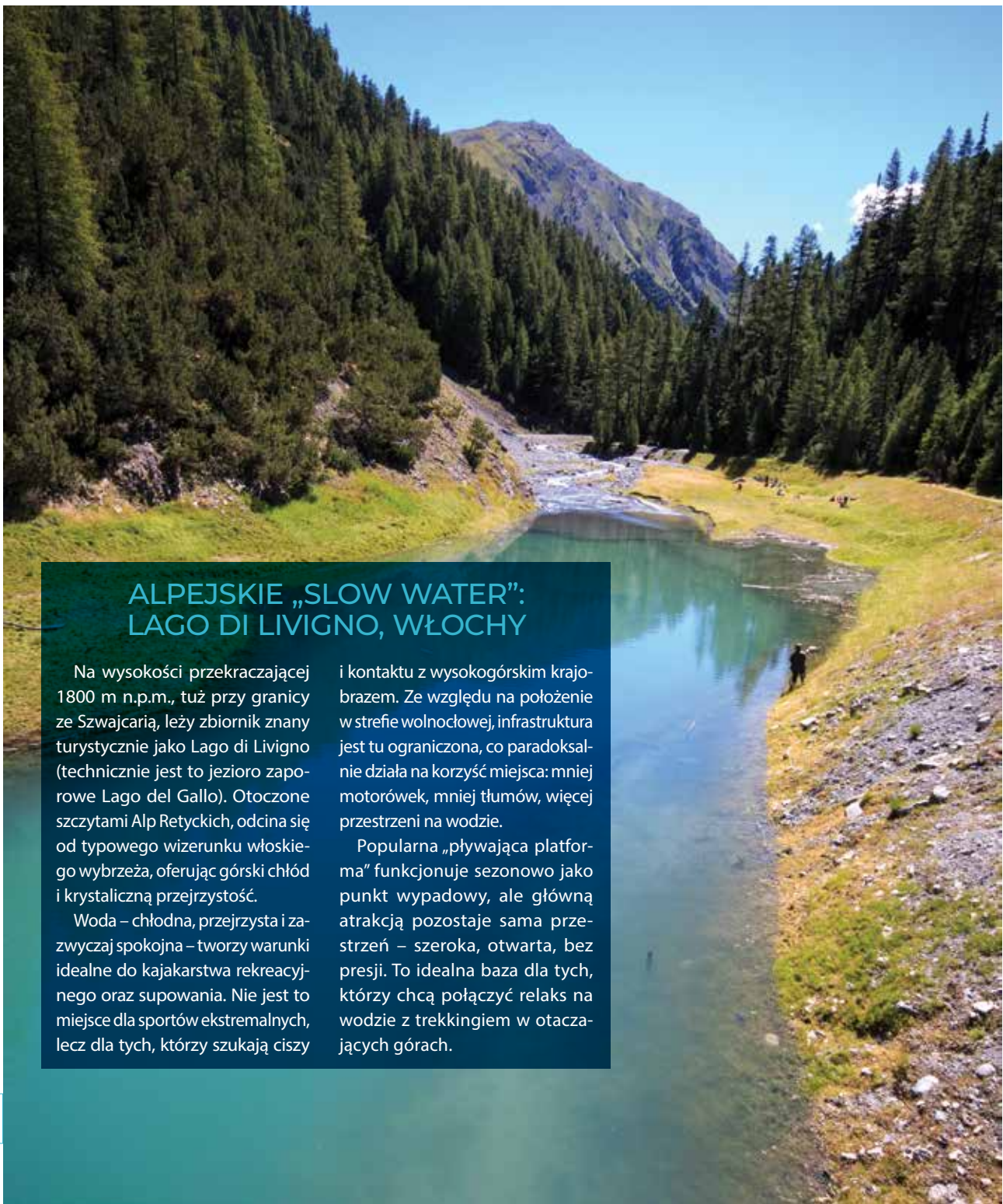
Na północy, nad zatoką Saros i w rejonie Dardanele, leży Çanakkale – miejsce, gdzie nurkowanie staje się podróżą w czasie. Znajduje się tu Historyczny Podwodny Park Gallipoli, obejmujący wraki z czasów I wojny światowej. Spoczywające na różnych głębokościach jednostki, takie jak HMS Majestic, tworzą wyjątkowe stanowiska nurkowe o ogromnym znaczeniu historycznym.

Po wyjściu z wody warto odwiedzić położoną niedaleko Troję. W tym niezwykłym miejscu znajduje się Muzeum Troi, które wraz z efektami prac archeologów pozwala poczuć klimat opowieści Homera. ●



Nad wodę? Ale jaką?

Nie trzeba uciekać na drugi koniec świata, by znaleźć wodne krajobrazy wolne od tłumów. Europa wciąż kryje miejsca, gdzie rzeka, morze czy jezioro wyznaczają rytm dnia – spokojniejszy, bardziej autentyczny i często zaskakujący. Od labiryntów kanałów po plaże ukryte w głębi lądu – to kierunki dla tych, którzy wolą doświadczać niż odhaczać.



ALPEJSKIE „SLOW WATER”: LAGO DI LIVIGNO, WŁOCHY

Na wysokości przekraczającej 1800 m n.p.m., tuż przy granicy ze Szwajcarią, leży zbiornik znany turystycznie jako Lago di Livigno (technicznie jest to jezioro zaporowe Lago del Gallo). Otoczone szczytami Alp Retyckich, odcina się od typowego wizerunku włoskiego wybrzeża, oferując górski chłód i krystaliczną przejrzystość.

Woda – chłodna, przejrzysta i zazwyczaj spokojna – tworzy warunki idealne do kajakarstwa rekreacyjnego oraz supowania. Nie jest to miejsce dla sportów ekstremalnych, lecz dla tych, którzy szukają ciszy

i kontaktu z wysokogórskim krajobrazem. Ze względu na położenie w strefie wolnocłowej, infrastruktura jest tu ograniczona, co paradoksalnie działa na korzyść miejsca: mniej motorówek, mniej tłumów, więcej przestrzeni na wodzie.

Popularna „pływająca platforma” funkcjonuje sezonowo jako punkt wypadowy, ale główną atrakcją pozostaje sama przestrzeń – szeroka, otwarta, bez presji. To idealna baza dla tych, którzy chcą połączyć relaks na wodzie z trekkingiem w otaczających górach.



ZIELONY LABIRYNT CISZY: SPREEWALD, NIEMCY

Na południowy wschód od Berlina, za ledwie kilkanaście kilometrów od granicy z Polską, rozciąga się jeden z najbardziej niezwykłych krajobrazów wodnych Europy. Spreewald – rezerwat biosfery UNESCO – to sieć ponad 1,5 tys. km naturalnych i częściowo regulowanych kanałów rzeki Sprewy. To labirynt, w którym łatwo stracić poczucie czasu.

Woda jest tu płytka i niemal pozbawiona nurtu, co sprzyja spokojnej eksploracji. Tradycyjne płaskodenne łodzie (Spreewaldkähne) wciąż funkcjonują jako środek transportu dla mieszkańców i atrakcja turystyczna, ale prawdziwe doświadczenie pływania kajakiem. Można tu wynajmować sprzęt na godziny lub dni, samodzielnie wytyczając trasę.

To kierunek „slow water” w czystej postaci – bez fal, bez hałasu, z przystankami w wioskach, gdzie lokalna kuchnia (w tym słynne ogórki spreewaldzkie) pozostaje częścią codzienności, a nie turystycznego spektaklu. Mimo bliskości dużych miast wciąż łatwo w labiryncie kanałów znaleźć odcinek, na którym przez godzinę nie spotka się nikogo.



MORZE, KTÓRE ZNIKA: MORZE WATTOWE I WYSPY FRYZYJSKIE, HOLANDIA

Pas wysp oddzielających Holandię od Morza Północnego tworzy jeden z najbardziej dynamicznych ekosystemów na świecie. Morze Wattowe, wpisane na listę UNESCO, to największy na świecie system pływów – krajobraz, który dosłownie zmienia się co kilka godzin, odsłaniając i zalewając z powrotem rozległe piaszczyste równiny na wybrzeżu Niemiec, Danii i Holandii.

Silne wiatry i płytkie akweny przyciągają windsurferów i kitesurferów, ale najbardziej charakterystycznym doświadczeniem są piesze wędrówki po odsłoniętym dnie morskim podczas odpływu, zwane

tu wadlopen. Wymagają przewodnika ze względu na kapryśną pogodę i szybko wracającą wodę, ale oferują rzadką perspektywę: spacer środkiem morza, z dala od cywilizacji.

Wyspy takie jak Vlieland czy Ameland ograniczają ruch samochodowy (na Vlieland nie ma samochodów do wynajęcia, a na Ameland stojące pojazdy muszą mieć specjalne zezwolenie), co dodatkowo wzmacnia poczucie izolacji. Ta przestrzeń jest surowsza niż na widokówkach i właśnie dlatego autentyczna. To miejsce dla tych, którzy nie boją się wiatru i chcą obserwować dziką przyrodę.



PLAŻA BEZ MORZA: PLAYA DE GULPIYURI, HISZPANIA

Na północy Hiszpanii, w regionie Asturia, znajduje się zjawisko, które zmienia definicję plaży. Playa de Gulpiyuri leży około 100 m w głąb lądu, pośród zielonych pastwisk, gdzie skubią trawę krowy. To niewielka, zamknięta zatoka zasilana przez podziemne kanały łączące ją z Morzem Kantabryjskim.

Choć oceanu nie widać gołym okiem, tu poziom wody reaguje na przyprływy i odpływy – podczas przyprływu zatoka wypełnia się po brzegi, tworząc naturalny basen. Formalnie uznana za pomnik przyrody, jest bardziej ciekawostką geologiczną niż klasycznym kąpieliskiem z leżakami. Pływanie jest możliwe, ale ze względu na niewielkie rozmiary i popularność (często trzeba odstać swoje w kolejce do zejścia) to raczej atrakcja na krótką chwilę niż całonocny wypoczynek.

Największą wartością miejsca jest jego nietypowość: leżenie na piasku, gdy wokół rozciągają się łąki, a szum fal dobiega... spod ziemi. W skali Europy to jedno z najbardziej osobliwych doświadczeń wodnych, dowód na to, że natura lubi zaskakiwać.





MIĘDZY WIATREM A SKAŁĄ: ARCO I JEZIORO GARDA, WŁOCHY

Jeziro Garda to najbardziej znany akwen północnych Włoch, a jego północna część – okolice Arco i Riva del Garda – oferuje najlepsze warunki do aktywności wodnych. To tutaj woda spotyka się z pionowymi ścianami skał.

Stale, przewidywalne wiatry (poranny Pelèr z północy i popołudniowy Ora z południa) sprawiają, że jest to jedno z najlepszych miejsc w Europie do uprawiania windsurfingu i żeglarstwa. Arco, położone nieco dalej od brzegu, odgrywa rolę spokojniejszej bazy noclegowej,

oferującej doskonały dostęp do tych samych warunków wiatrowych co bardziej zatłoczone kurorty nad samym jeziorem.

Wyjątkowość regionu polega na możliwości łączenia aktywności: rano deska pod żaglem na jeziorze, po południu szlak via ferrata lub wspinaczka skalna w masywie Monte Colt. Światowej sławy wydarzenia, takie jak Rock Master, potwierdzają, że to jedno z kluczowych miejsc outdoorowych w Europie, gdzie miłośnicy adrenaliny czują się jak w domu.



Suunto przedstawia komputery nurkowe serii Nautic

Suunto, marka z wieloletnim doświadczeniem w projektowaniu profesjonalnego sprzętu pomiarowego, przedstawia nową serię komputerów nurkowych: Suunto Nautic oraz Nautic S. Model Nautic S został stworzony do nurkowania ze sprzętem oraz do freedivingu, a model Nautic – dzięki swojej intuicyjności i wygodzie użytkowania – będzie niezawodnym towarzyszem podwodnej eksploracji zarówno dla osób początkujących, jak i zaawansowanych.

Alerty pogodowe, mapa pływów, GPS – to tylko niektóre dodatkowe tryby, które sprawią, że nurkowania będą bezpieczniejsze, bo seria Nautic to nie tylko komputery, ale kompleksowe centrum dowodzenia pod wodą i na powierzchni, gotowe na każde wyzwania bez względu na panujące wymagania.

SUUNTO NAUTIC S – KOMPAKTOWY I INTUICYJNY TOWARZYSZ NURKOWANIA

Suunto Nautic S stworzony został z myślą o nurkach, którzy potrzebują niezawodnego

wodnego wsparcia podczas nurkowania. Ci, którzy cenią sobie komfort oraz intuicyjność użytkowania sprzętu podczas podwodnych przygód, znajdą pełne oparcie w tym niewielkim urządzeniu. Wytrzymała i odporna na wysokie ciśnienie obudowa pozwala na zanurzenie do 80 m. Jasny wyświetlacz AMOLED zapewni wyraźne





komunikaty i bezproblemowe odczyty parametrów. Niezależnie od posiadanego kombinezonu komputer nurkowy, zapięty na nadgarstku elastycznym tekstylnym paskiem, sprostą zarówno nurkowi technicznemu, jak i freedivingowi.

Suunto Nautic S posiada wbudowany GPS z dostępnymi mapami offline, zapewnia możliwość lokalizacji bez względu na miejsce czy zasięg internetu. Tabele pływów czy alerty pogodowe wraz z planerem nurkowań zapewniają komfort oraz poczucie bezpieczeństwa i kontroli. Niezależnie od tego, czy jest to nurkowanie w jeziorze czy w otwartych, morskich głębinach, najnowszy model marki oferuje wiele kompleksowych funkcji.

– Dane pogodowe obejmujące godziny wschodu i zachodu słońca czy informacje na temat pływów pomogą we właściwym zaplanowaniu aktywności. Cyfrowy kompas przydaje się w słabej widoczności czy podczas skomplikowanej nawigacji pod wodą. Całość zamknięta w małym urządzeniu z bardzo czytelnym wyświetlaczem pozwala nurkom kontrolować komfortowo

głębokość, czas bezdekompresyjny czy sam czas nurkowania. Dodatkowe wskazania takie jak ciśnienie w butli, temperatura i godzina zapewniają doskonałą orientację w parametrach nurkowania – mówi Konrad Kępka, instruktor nurkowania, specjalista sprzętowy Suunto.

KOMPLEKSOWE I INTUICYJNE WSPARCIE POD POWIERZCHNIĄ WODY

Bateria o żywotności do 60 godzin na jednym ładowaniu umożliwia swobodę podczas nurkowań powtórzeniowych na wyprawie, np. w czasie tygodniowego safari. Głębokość maksymalna, pozwalająca na zejście nawet do 80 m pod powierzchnię wody, sprawia, że ten komputer jest uniwersalny zarówno dla początkujących, jak i zaawansowanych nurków.

Czytelne, kolorowe wskazania krytyczne informują jasno o ewentualnym zagro-

żeniu zbyt szybkiego wynurzenia, czasie bezdekompresyjnym czy czasie pozostałym do zużycia gazu w butli. Podczas nurkowań głębokich czy dekompresyjnych algorytm bezproblemowo policzy czas dekompresji potrzebny do bezpiecznego wyjścia na powierzchnię. Technologia zastosowana w Nautic S umożliwia bezprzewodową kontrolę ciśnienia do pięciu butli, a dodatkowo ułatwia wykorzystanie konfiguracji nitroksowych w szerokim zakresie, od podstawowych jednogazowych do wielogazowych planów. Suunto wprowadziło również do konfiguracji obsługę nadajników umożliwiającą nurkom, którzy korzystają z konfiguracji bocznej, łatwe monitorowanie stanu obu butli. Przejrzyste dane natychmiast zapewniają dostęp do niezbędnych informacji, podpowiadając potrzebę zmiany butli w trakcie nurkowania.

Model Nautic S jest cennym nurkowym wsparciem również po zakończonej aktywności. Dzięki kompleksowym funkcjom umożliwiającym analizę wszystkich parametrów i zarejestrowanych danych nurko-



wie mogą zapoznać się ze szczegółowym przebiegiem nurkowania oraz na nowo przeżywać podwodne przygody.

SUUNTO NAUTIC – STWORZONY Z MYŚLĄ O GŁĘBINACH

Suunto Nautic jest najbardziej zaawansowanym modelem serii. Sprawdzi się zarówno podczas nurkowań rekreacyjnych, jak i przy wymagających eksploracjach jaskiń, wraków oraz głębokich, technicznych zejść pod wodę. Jest idealnym wsparciem dla tych, którzy potrzebują niezawodności i precyzji.

Model ten ma nieograniczone możliwości konfiguracji. Jednogazowe ustawienia wraz z czujnikiem ciśnienia w butli pozwolą kontrolować przebieg nurkowania, wyświe-

tlając precyzyjnie najważniejsze parametry w każdej sekundzie pod wodą. Tym, którzy skupiają się przede wszystkim na głębokości, oferuje szeroki wachlarz możliwości konfiguracji wielogazowej, zarówno nitroksowej, jak i trymiksowej. Dzięki niemu nurkowie mogą cieszyć się każdą chwilą pod wodą do głębokości 200 m nawet do 120 godzin na jednym ładowaniu urządzenia. Intuicyjna obsługa, możliwość łatwego zablokowania przycisków i wbudowana latarka awaryjna zwiększają poziom komfortu i bezpieczeństwa pod wodą, a uniwersalne, elastyczne mocowanie zapewnia wygodę użytkowania na każdym skafandrze nurkowym. Do wymagających warunków przystosowano również przyciski na obu-
dowie, których z łatwością można używać nawet w grubych rękawicach.

Tak samo jak Nautic S, model Nautic, najbardziej zaawansowany wariant serii,






posiada jasny, kontrastowy i wyraźny ekran AMOLED, który umożliwia użytkownikom wybór konfiguracji wyświetlanych parametrów.

– Podobnie do modelu Nautic S, komputer nurkowy Nautic obsługuje konfiguracje jedno- i wielogazowe. Zaletą jest ustawienie różnicy ciśnień, o jakiej jesteście informowani w trakcie zużycia gazu. Jest to przydatna funkcja dla nurków korzystających z konfiguracji bocznej. Planer został rozbudowany o funkcję zaplanowania pełnej dekompresji, a konfigurowalne widoki nurkowania pozwalają wybrać najważniejsze informacje dotyczące naszego nurkowania. Urządzenie oferuje również zaawansowane zarządzanie wieloma gazami (nitroks

i trymiks), co jest tak niezbędne w nurkowaniu technicznym – dodaje Konrad Kępk.

SUUNTO NA POWIERZCHNI

Oba komputery nurkowe gwarantują inteligentną łączność. Automatyczna synchronizacja z aplikacją Suunto po zakończeniu nurkowania umożliwia szczegółową analizę danych, monitorowanie trasy oraz warunków panujących pod wodą. To pozwala nurkom na udostępnianie i ponowne przeżywanie swoich najlepszych podwodnych chwil oraz szukanie inspiracji do kolejnych wypraw, chociażby za sprawą rekomendacji lokalizacji od społeczności Suunto. ●



Sprzęt wodny na nowy sezon – co warto wiedzieć

Rynek sprzętu do aktywności nad wodą rozwija się bardzo dynamicznie. Coraz więcej produktów łączy wygodę użytkowania z rozwiązaniami, które jeszcze niedawno były zarezerwowane dla bardziej zaawansowanych sportów. Dobrym przykładem jest oferta marki Jobe.

Największą popularnością cieszą się deski SUP. W tym przypadku kluczowe są parametry techniczne i jakość wykonania. Modele Jobe wyróżniają się dwuwarstwową konstrukcją oraz możliwością pompowania do wysokiego ciśnienia (do 20 PSI), co przekłada się na dużą sztywność. W praktyce oznacza to lepszą stabilność na wodzie i większy komfort pływania zarówno dla początkujących, jak i bardziej doświadczonych użytkowników.

Na plus należy zaliczyć także kompletność zestawów. W standardzie użytkownik otrzymuje niezbędne akcesoria, takie jak

wiosło, pompka czy plecak transportowy. To rozwiązanie wygodne, szczególnie dla osób, które zaczynają swoją przygodę z SUP i nie chcą osobno kompletować sprzętu.

Nowością w ofercie jest Jobe E-Pix E-Foil, czyli elektryczna deska z hydro-skrzydłem. Sprzęt pozwala unosić się nad wodą dzięki napędowi elektrycznemu. To propozycja dla osób szukających nowych doświadczeń i bardziej zaawansowanych rozwiązań. Obsługa wymaga nauki, ale daje zupełnie inne wrażenia niż klasyczne pływanie.

Warto dodać, że oferta marki nie ogranicza się tylko do SUP-ów i e-foili. W sprzedaży dostępne są również pływadła holowane, wakeboardy, narty wodne, skutery podwodne oraz kamizelki asekuracyjne. Dzięki temu można łatwo dopasować sprzęt do swoich potrzeb – niezależnie od poziomu zaawansowania i stylu wypoczynku.

Podsumowując – nowoczesny sprzęt wodny stawia dziś na funkcjonalność, trwałość i łatwość użytkowania. To kierunek, który dobrze odpowiada na potrzeby współczesnych użytkowników. ●



PRENUMERATA RYNKU TURYSTYCZNEGO

**TWOJE ŹRÓDŁO
NAJLEPSZYCH
INFORMACJI**



Aby złożyć zamówienie, wypełnij formularz
na rynek-turystyczny.pl/prenumerata
lub zadzwoń do nas pod numer 22 333 88 26

www.rynek-turystyczny.pl

Żagle, wiosła i rzeki Wodny kalendarz Europy 2026

Od bałtyckich portów po weneckie laguny
– w 2026 r. woda stanie się główną sceną kontynentu.
Przygotowaliśmy chronologiczne zestawienie
15 wydarzeń, które muszą znaleźć się w państwa
kalendarzu. Oto najbardziej mokry przewodnik roku!



POLSKA RZECZNE TRADYCJE I MORSKA POTĘGA

Czerwiec – Flis Festiwal (Ulanów) Zaczynamy na południu, od stolicy polskiego flisactwa. To tutaj, nad Sanem, odżywa dawny świat tratw i flisackich pieśni. Zobaczycie na własne oczy, jak buduje się gigantyczne konstrukcje z pni drzew, które potem ruszają w dół rzeki. Autentyzm, zapach drewna i rzeczna przygoda w najczystszej postaci.

20 czerwca – Wianki nad Wisłą (Warszawa) Największe w kraju powitanie

lata. Warszawskie Podzamcze zamienia się w gigantyczną scenę, a Wisła wypełnia się jednostkami wszelkiej maści. Wieczorna parada łodzi z pochodniami i spektakularny pokaz pirotechniczny to momenty, dla których warto być tego dnia w stolicy.

20-21 czerwca – Ster na Bydgoszcz (Bydgoszcz) Bydgoski Węzeł Wodny to miejsce, gdzie miasto spotyka się z rzeką Brdą w sposób wyjątkowy w skali kraju. Festiwal łączy kulturę (koncerty na wodzie) z szalonymi wyścigami. Największa atrakcja? Wyścig butelkowy, w którym uczestnicy budują jednostki z... plastikowych butelek PET.

2 sierpnia – Święto Wisły (Warszawa) Dzień, w którym Wisła oddaje się mieszkańcom. To czas darmowych rejsów, warsztatów żeglarskich i spotkań z ludźmi, którzy o rzece wiedzą wszystko. Idealna okazja, by przepłynąć się tradycyjną puchówką lub wielkim batem wiślany pod okiem doświadczonych szyprow.

14-16 sierpnia – Żagle 2026 (Szczecin) Finał wakacji w wielkim stylu. Do podnóża Wałów Chrobrego zawijają najpiękniejsze żaglowce świata. Miasto zamienia się w tętniący port, gdzie szanty mieszają się z zapachem rybnej kuchni, a pokłady gigantów takich jak „Dar Młodzieży” witają zwiedzających.



EUROPA WIELKI BŁĘKIT I HISTORYCZNE REGATY

Maj – Vogalonga (Wenecja, Włochy) Wielka demonstracja przeciwko falom wywołanym przez motorówki. Tysiące ludzi w łodziach napędzanych wyłącznie siłą mięśni przemierza 30 km przez Canal Grande i wyspy laguny. Cisza przerywana tylko pluskiem wiosel w sercu Wenecji to doświadczenie mistyczne.

Czerwiec – L'Armada de Rouen (Rouen, Francja) Jedno z najbardziej widowiskowych wydarzeń żeglarskich. Setki statków płyną 120 km w górę Sekwany, by ostatecznie zaprezentować się w sercu Normandii. Finałowa parada powrotna w kierunku oceanu gromadzi miliony widzów wzdłuż brzegów rzeki.

20-28 czerwca – Kieler Woche (Kilonia, Niemcy) To nie jest tylko festiwal, to morska instytucja. Kilonia staje się centrum światowego jachtingu. Poza elitarnymi regatami punktem kulminacyjnym jest Windjammerparade, czyli wspólny rejs ponad stu historycznych żaglowców.

Lipiec – The Tall Ships Races (Aarhus, Dania / Harlingen, Holandia) Słynny cykl regat w 2026 r. skupia się na Morzu Północnym i Bałtyku. Flota gigantycznych żaglowców odwiedza kolejne porty, tworząc w każdym z nich kilkudniowe miasteczka festiwalowe. Warto śledzić ich trasę – to Formuła 1 pod żaglami.

10-14 lipca – Brest Fête la Marine (Brest, Francja) To będzie wielki rok dla Brestu – miasto świętuje 400 lat swojej marynarki wojennej. Spodziewajcie się niespotykanej dotąd liczby okrętów wojennych, od zabytkowych fregat po nowoczesne jednostki, oraz nocnych widowisk świetlnych w porcie.

22 lipca-9 sierpnia – Maschseefest (Hanower, Niemcy) Dowód na to, że do wielkiego festiwalu wody nie potrzeba morza. Nad sztucznym jeziorem Maschsee odbywa się trzytygodniowy maraton muzyki, sztuki kulinarnej i sportów wodnych. To najbardziej miejski i imprezowy festiwal na liście.

20-24 sierpnia – SAIL Amsterdam (Amsterdam, Holandia) Królowa wszystkich morskich imprez, odbywająca się raz na pięć lat. Amsterdam dosłownie puchnie od masztów. Każdy kawałek kanału jest zajęty,

a parady otwarcia nie da się porównać z niczym innym na świecie. To żeglarskie igrzyska olimpijskie i karnawał w jednym.

Sierpień – Fête de la Mer (Boulogne-sur-Mer, Francja) Święto dla smakoszy i fanów tradycji. Największy port rybacki Francji celebrowe swój związek z morzem. Parady kutrów, pokazy ratownictwa i przede wszystkim owoce morza w ilościach hurtowych i jakości restauracyjnej bezpośrednio w porcie.

Wrzesień – Regata Storica (Wenecja, Włochy) Najbardziej kolorowe wydarzenie na weneckich kanałach. To powrót do czasów Republiki Weneckiej. Parada historycznych łodzi z załogami w strojach z epoki poprzedza zacięte regaty gondolierów. Rywalizacja jest tu traktowana niezwykle poważnie!


Wrzesień – The Thames Festival (Londyn, Wielka Brytania) Trwające miesiąc święto Tamizy pod hasłem „Totally Thames”. Zapowiada się mnóstwo atrakcji – od instalacji artystycznych na dnie rzeki po maraton wioślarski Great River Race, w którym setki tradycyjnych łodzi ścigają się przez centrum Londynu pod zwodzonymi mostami. ●

08-11 | 10 | 2026

**MIĘDZYNARODOWE TARGI JACHTOWE, OSPRZĘTU
JACHTOWEGO I SPORTÓW WODNYCH**




zarejestruj się





zarejestruj się



BOAT TECHNICA

3. EDYCJA

08-11 | 10 | 2026

NAJWIĘKSZE TARGI BUDOWY I WYPOSAŻENIA
JACHTÓW ORAZ OSPRZĘTU JACHTOWEGO W POLSCE

REJSY WYCIEZKOWE

ATLAS
TOURS[®]



WWW.NAMORZU.PL
TEL: 221 125 125