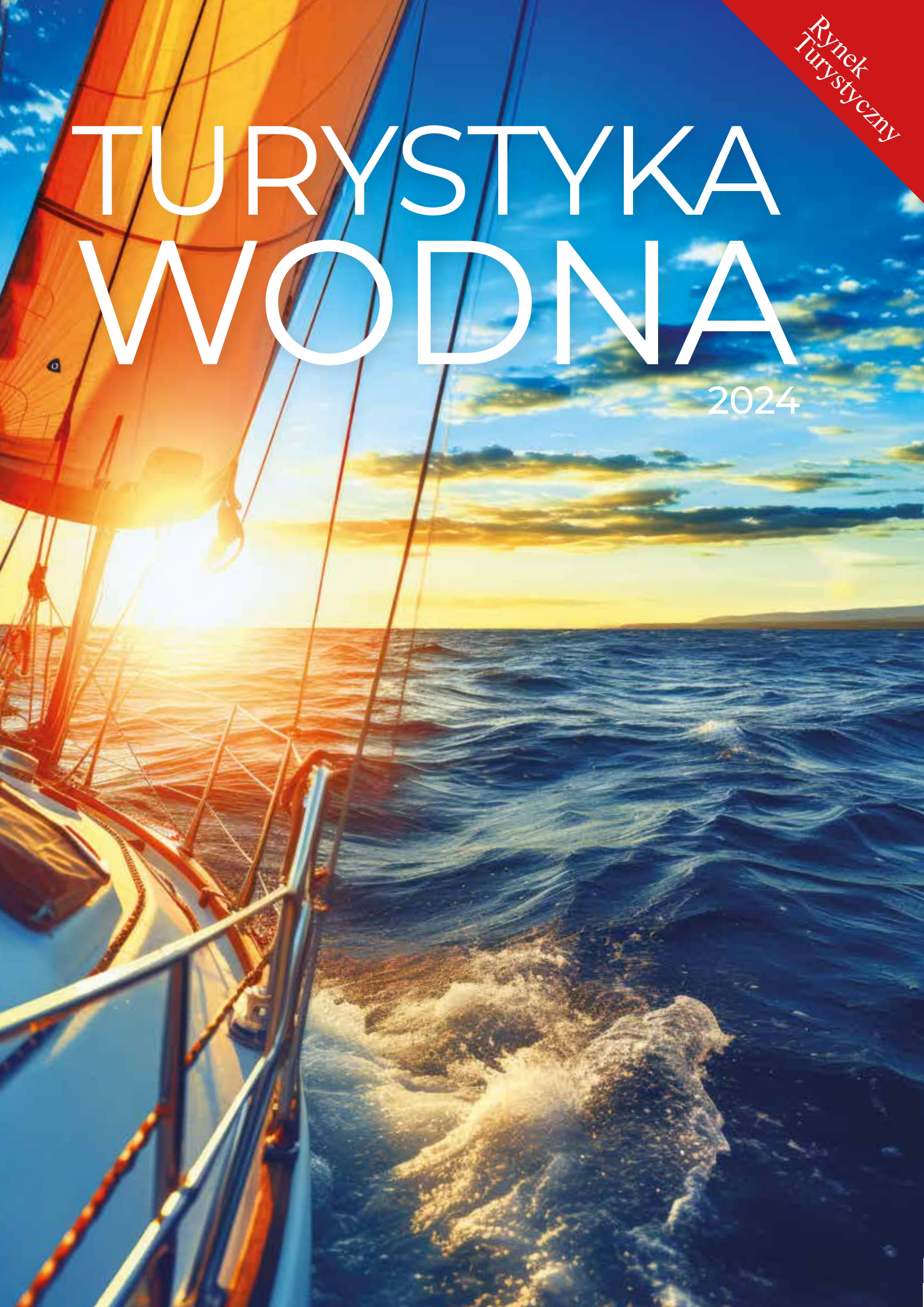


Rynek
Turystyczny

TURYSTYKA WODNA

2024





Międzynarodowe Targi Jachtowe, Osprzętu
Jachtowego i Sportów Wodnych

WEŹ UDZIAŁ



www.boatshow.pl

WEŹ UDZIAŁ



www.boattechnica.com



Międzynarodowe Targi Budowy i Wyposażenia
Jachtów oraz Osprzętu Jachtowego

10-13 PAŹDZIERNIKA 2024

ECO MARINE®

OFFICIAL YACHTS DEALER

Firma ECO MARINE to polska firma będąca oficjalnym dystrybutorem ekskluzywnych jachtów motorowych, której wiodącą marką jest szwedzka stocznia NIMBUS produkująca od 1968 roku łodzie motorowe w klasycznym skandynawskim stylu. Jednostki oferowane przez ECO MARINE przeznaczone są dla motorowodniaków oraz żeglarzy ceniących właściwości nautyczne oraz komfort i wygodę obsługi. Wybierając jacht z naszej oferty masz szansę odkryć niezwykle miejsca, poczuć tętniącą życiem różnorodność oraz zasmakować niczym nieskrępowanej wolności. Ożywcza dawka żeglarskiej energii – oto formuła ECO MARINE na wakacje marzeń!

Powstanie Firmy ECO MARINE zainspirowane zostało podróżami po różnych akwenach morskich na jachtach żaglowych i motorowych. ECO MARINE jest połączeniem pasji z marzeniami, dzięki niej obcujemy z tym, co naprawdę kochamy i lubimy robić.

Oprócz dystrybucji jachtów działalność ECO MARINE obejmuje również czarter jachtów motorowych w Chorwacji. Wybór Chorwacji, jako miejsca portu dla naszej Firmy, nie był przypadkowy – od lat jesteśmy zakochani w jej nieskażonej przyrodzie, uwielbiamy obcowanie z jej kulturą, jedzeniem a nade wszystko z nieustannie pogodnymi mieszkańcami, nadto wybrzeże Adriatyku stanowi niezwykle atrakcyjny rejon dla czarteru jachtów. Na północy położony jest malowniczy półwysep Istria oraz zatoka Kvarner, z kolei na południu rozciąga się wybrzeże Dalmacji – krainy, której historia sięga czasów starożytnych. Adriatyk usiany jest tysiącami wysp przybrzeżnych. Niewielkie odległości pomiędzy wyspami i marinami pozwalają uzyskać bezpieczne schronienie podczas niekorzystnych warunków atmosferycznych oraz stanowią nie lada udogodnienie dla osób rozpoczynających swoją przygodę z żeglarstwem. Bogactwo historyczne oraz przyrodnicze Chorwacji sprawiają, iż żegluga po jej wybrzeżu to nieustająca przygoda oraz wyjątkowe źródło niezapomnianych wrażeń. Duże nasłonecznienie, niewielkie zafalowanie oraz krystalicznie czyste wody Adriatyku przydają żegludze rajskiej egzotyki, co w połączeniu z przysmakami kuchni chorwackiej stanowi gwarancję niezapomnianego odpoczynku.





Zapraszamy do Mariny Pirovac, której położenie w środkowej Dalmacji pomiędzy Zadarem a Splitem, daje duże możliwości dla podróżujących samolotami – łatwo i szybko można się tu dostać i z Warszawy, i z Gdańska, z Wrocławia czy z Krakowa, ale także z wielu innych miast na Świecie. Łatwość dojazdu ma niewątpliwie wpływ na znaczną ilość gości odwiedzających naszą marinę.

W marinie stacjonują otoczone naszą opieką piękne jachty. Od czerwca bieżącego roku udostępniamy do czarteru (w okresach tygodniowych) pięć zachwycających jed-

nostek – **NIMBUS 365 Coupe**, **NIMBUS 405 Flybridge**, **NIMBUS 305 Coupe**, **NIMBUS T11** oraz **FLIPPER 900 ST**. Jachty są nowiutkie i wyśmienicie wyposażone – przebywając na nich możemy odczuć wspaniałą jakość wykonania oraz specyficzny klimat szwedzkiego kunsztu.

Oprócz jachtów czarterowych posiadamy w naszej marinie także jachty do testów, możecie je zobaczyć i sprawdzić je na wodzie, są to: **NIMBUS T8**, **NIMBUS C8**, **NIMBUS C9**, **NIMBUS W11**, **NIMBUS 405 Coupe**, **AQUADOR 300 HT**. Zapraszamy do Mariny Pirovac w Chorwacji.



ECO MARINE Boats Center
22213 Pirovac, Obala Rtine 1A
Marina Pirovac



ECO MARINE
31-542 Kraków, ul. Kordylewskiego 1
GSM: +48 602 36 87 66
e-mail: info@ecomarine.pl
www.ecomarine.pl



Spis treści

8 Kajakarskie eldorado na Podlasiu

Województwo podlaskie kojarzy się z wieloma atrakcjami turystycznymi, ale kajakarstwo raczej nie będzie na czele. Tymczasem na Podlasiu znajdziemy wiele miejsc doskonałych do uprawiania tego sportu, i to zarówno takich, które mają już swoją markę wśród kajakarzy, jak i takich, które nie są bardzo znane

12 Zachodniopomorskie – morze i jeziora

Choć niewątpliwie morze i plaże są najważniejszymi atrakcjami województwa zachodniopomorskiego, to jednak wodę znajdziemy również w głębi włądu. Tak czy inaczej to woda i sporty wodne są jedną z największych atrakcji województwa pomimo dużej konkurencji

16 Mazowieckie rzeki

W województwie mazowieckim nie ma wprawdzie dużych jezior i do morza stąd stosunkowo daleko, jednak nie zmienia to faktu, że miłośnicy sportów wodnych znajdą tu miejsca, gdzie będą mogli oddawać się swojej pasji

20 Chorwacja. Jeden z najgorętszych kierunków żeglarskich w Europie i na świecie

O tym, że Chorwacja jest wyjątkowo pięknym państwem, nikogo przekonywać nie trzeba. O tym, że jej szczególnym atutem jest Morze Adriatyckie, również nie. Jeśli do tego dodamy bardzo urozmaicone wybrzeże, śródziemnomorski klimat z dobrymi warunkami

do żeglowania prawie przez cały rok oraz dobrze rozwiniętą infrastrukturę portową, odkryjemy receptę na idealny kierunek dla żeglarzy

24 Gran Canaria – na wodzie i z wiatrem

Gran Canaria to miejsce, gdzie wiatr i woda tworzą fantastyczne warunki do uprawiania sportów wodnych przez cały rok. Żeglarstwo wind- i kitesurfing czy nurkowanie – każda z tych aktywności pozwala przeżyć niezwykle przygody

28 Żeglarz na Karaibach

Karaiby to wyjątkowe miejsce dla miłośników wody i wiatru. Liczne wyspy i archipelagi, które były bramą do Nowego Świata. Chyba każdy kiedyś marzył, by poczuć się jak dawni piraci (czy raczej ich filmowa wersja) i udać w rejs po Karaibach

32 Surfing na Hawajach

Wyspy hawajskie to ojczyzna surfing, więc jeśli uczyć się „ślizgania po wodzie”, to najlepiej na Hawajach. Zwłaszcza że lato trwa tam cały rok

34 Gdzie polatać po wodzie?

Kitesurfing, choć jest stosunkowo nowym sportem, to jest już konkurencją olimpijską i staje się coraz bardziej popularny, zyskuje nowych zwolenników. Afryka Południowa to miejsce zarówno dla amatorów, jak i profesjonalistów.

REDAKCJA
Zbigniew Adamów-Bielkowicz

STUDIO GRAFICZNE
Ewelina Kołacińska
Elżbieta Grudzień

KOREKTA
Dorota Ciepielewska

REKLAMA
Kierownik działu:
Małgorzata Grenda
Anna Sienkiewicz

WYDAWCA
Polskie Wydawnictwa Specjalistyczne ProMedia Sp. z o.o.
ul. Paca 37, 04-386 Warszawa
tel. 22 333 88 00
e-mail: biuro@pws-promedia.pl
www.pws-promedia.pl

ProMedia
POLSKIE WYDAWNICTWA SPECJALISTYCZNE



Kiedy za oknem robi się naprawdę ciepło, niemal każdy myśli o wypoczynku nad wodą. Jedni wolą, gdy woda płynie, jak w rzece i jest słodka, inni, owszem, lubią słodką, ale stojącą, jak w jeziorach. Wielu zaś lubi słone morskie fale i wiatr.

Kolejny raz oddajemy w ręce naszych czytelników dodatek „Turystyka Wodna”. I jak co roku subiektywnie piszemy w nim o miejscach, gdzie można wypoczywać w wodzie i nad wodą. Tak się złożyło, że w tym roku dominuje żeglarstwo i kajaki, choć oczywiście piszemy też o innych aktywnościach. Proponujemy miejsca dla wodniaków w Polsce, jak choćby województwo podlaskie, które jest wspaniałym miejscem dla kajakarzy. Mogą oni tam nawet płynąć podziwiać jeden z największych skarbów europejskiej przyrody – Puszcę Białowieską.

Kolejne województwo, o którym piszemy, to zachodniopomorskie. Tu choć morze jest dość oczywistym skojarzeniem, piszemy o stosunkowo nowej atrakcji, jaką jest Zachodniopomorski Szlak Żeglarski. To świetny przykład, jak można stworzyć bardzo dobrą infrastrukturę turystyczną i przyciągnąć gości – w tym przypadku miłośników żeglarstwa.

Piszemy też o Mazowszu, które raczej z wodą kojarzone specjalnie nie jest. Tymczasem kajakarze naprawdę mają tam co robić.

Pokazujemy również miejsca mniej (Chorwacja) i bardziej (Gran Canaria) oraz bardzo (Granada) odległe. Skoro w tym roku wiosna przyszła tak wcześnie, to sezon wodny możemy już w kwietniu uznać za otwarty! A więc do zobaczenia na wodzie. Na przykład w miejscach, które opisaliśmy.

Redakcja „Rynku Turystycznego”



Kajakarskie eldorado na Podlasiu

Województwo podlaskie kojarzy się z wieloma atrakcjami turystycznymi, ale kajakarstwo raczej nie będzie na czele.

Tymczasem na Podlasiu znajdziemy wiele miejsc doskonałych do uprawiania tego sportu, i to zarówno takich, które mają już swoją markę wśród kajakarzy, jak i takich, które nie są bardzo znane.

Na kajakarzy czekają zarówno duże rzeki, jak Bug, jak i małe, leniwie płynące, jak Narewka. Są tu i dzikie rzeki, i zbiorniki oraz kanały stworzone przez człowieka. Bez względu na to, którą rzeką w tym województwie odbędzie się spływ, mamy zapewniony bliski kontakt z przyrodą i prawdziwy relaks.

DAJ SIĘ PORWAĆ CZARNEJ HAŃCZY

Kajakowe „must” – jedna z najstarszych i najpiękniejszych tras kajakowych w Polsce. Meandruje pośród dzikiej przyrody, w sercu Puszczy Augustowskiej. Płynie pośród pagórków, lasów i łąk, co gwarantuje malownicze widoki i bliskość natury.

Polska część rzeki ma ponad 100 km długości. Jednak spływy odbywają się głównie na odcinku od jeziora Wigry do Kanału Augustowskiego. Odcinek ten ma około 56 km długości. Oczywiście przepłynięcie całego szlaku wymaga zwykle trzech dni, jednak wiele firm organizuje krótsze spływy na konkretnym odcinku.



ODDAJ CZEŚĆ KANAŁOWI AUGUSTOWSKIEMU

Wybitne dzieło polskiej inżynierii i unikat w skali Europy. W 2007 r. został wpisany na listę Pomników Historii. Dzisiaj Kanał Augustowski świetnie sprawdza się jako miejsce do rekreacji (z wiosłem w ręku).

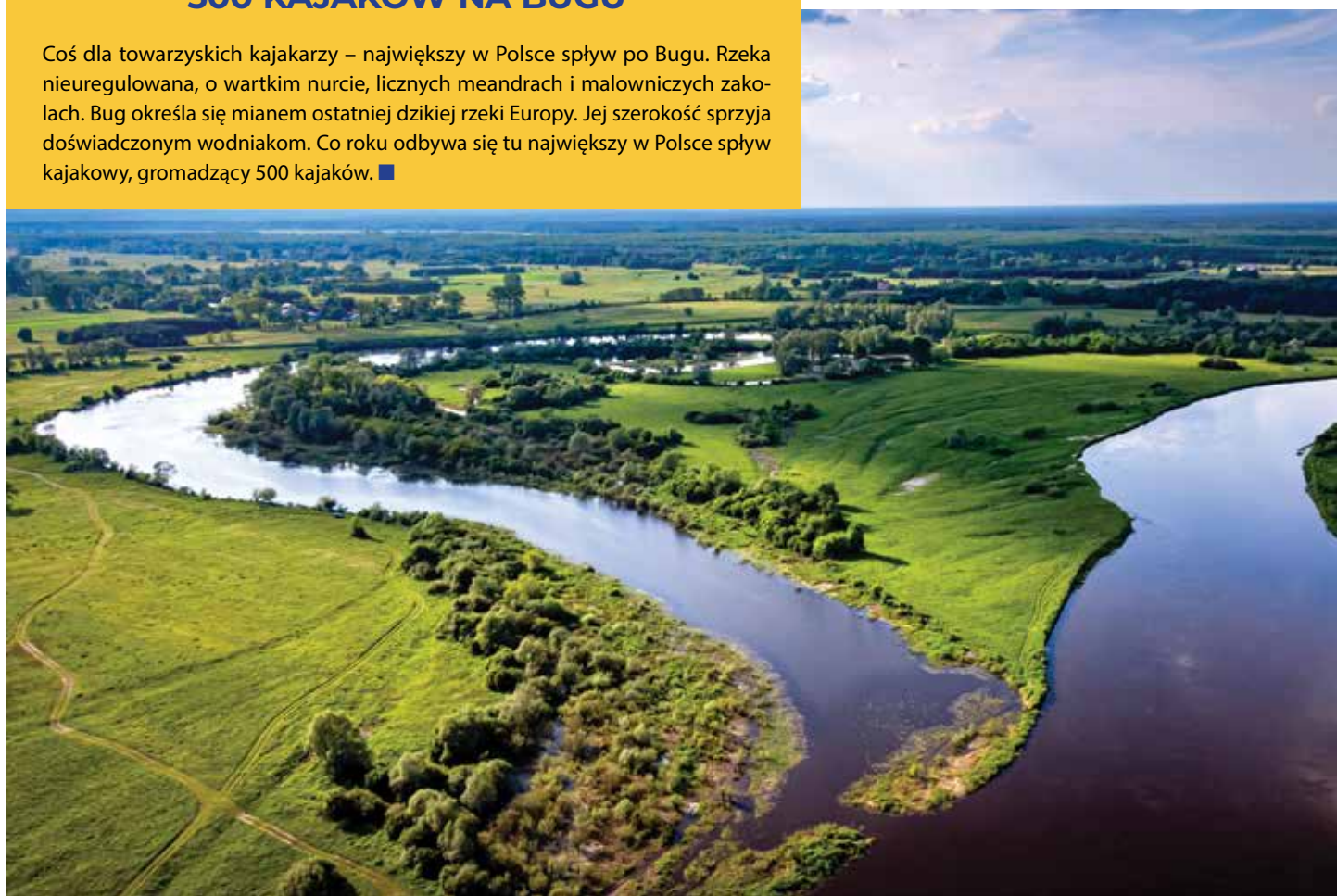
PRZEPLŹNĀ KAJAKIEM NAREWKĒ

Dobry wybór na początek przygody z kajakarstwem. Narewka w wolnym tempie płynie obok jednej z najcenniejszych atrakcji przyrodniczych – Puszczy Białowieskiej. Kajaki i wiosła wypożyczysz w stacji kajakowej w Narewce.



WEŹ UDZIAŁ W SPŁYWIE 500 KAJAKÓW NA BUGU

Coś dla towarzyskich kajakarzy – największy w Polsce spływ po Bugu. Rzeka nieuregulowana, o wartkim nurcie, licznych meandrach i malowniczych zakolach. Bug określa się mianem ostatniej dzikiej rzeki Europy. Jej szerokość sprzyja doświadczonym wodniakom. Co roku odbywa się tu największy w Polsce spływ kajakowy, gromadzący 500 kajaków. ■



Zachodniopomorskie – morze i jeziora

Choć niewątpliwie morze i plaże są najważniejszymi atrakcjami województwa zachodniopomorskiego, to jednak wodę znajdziemy również w głębi lądu. Tak czy inaczej to woda i sporty wodne są jedną z największych atrakcji województwa pomimo dużej konkurencji.

Zachodniopomorskie kojarzy się przede wszystkim z morzem. Jednak warto pamiętać, że miłośnicy sportów wodnych znajdą tam również wspaniałe warunki do zabawy w słodkiej wodzie. Można tam uprawiać nie tylko różne rodzaje żeglarstwa, ale również korzystać ze szlaków kajakowych czy zajmować się tak popularnym wędkarstwem.

Dobrym przykładem jest stolica województwa – Szczecin. Dla wielu osób miasto to leży nad morzem, choć do Bałtyku jest stamtąd kawałek drogi. To regularny gospodarz Tall Ships Races, czyli Złotu Wielkich Żaglowców, a Zalew Szczeciński jest doskonałym miejscem do uprawiania np. żeglarstwa. W tym roku impreza będzie gościć w Szczecinie 2-5 sierpnia.

POJEZIERZE ZACHODNIOPOMORSKIE

To obszar liczący około 9,7 tys. km kw., na który składają się mniejsze fragmenty takie jak Pojezierze Drawskie, Ińskie czy Bytowskie. Znajdziemy tu liczne jeziora, z których większość stanowią jeziora rynnowe, dzięki czemu są zazwyczaj stosunkowo głębokie, co jest atrakcyjne dla nurków. Jezioro Drawskie jest drugim najgłębszym jeziorem w Polsce z głębokością wynoszącą 83 m (po Hańczy, liczącej ponad 106 m).





ZACHODNIOPOMORSKI SZLAK ŻEGLARSKI

Sporty wodne można uprawiać oczywiście również na Bałtyku. Niezwykłym, jeśli chodzi o rozmach, projektem w naszym kraju jest Zachodniopomorski Szlak Żeglarski. Ten transgraniczny projekt finansowany ze środków Unii Europejskiej obejmował wybudowanie lub modernizację marin i portów turystycznych w Gryfinie, Szczecinie, Stepnicy, Trzebieży, Nowym Warpnie, Świnoujściu, Wapnicy, Kamieniu Pomorskim, Wolinie, Dziwnowie, Rewalu, Kołobrzegu, Mielnie i Darłowie oraz niemieckim Uckermünde. Projekt został pomyślany jako szlak dla każdego.

Odległości między poszczególnymi marinami nie przekraczają kilku godzin żeglugi (nie więcej niż 20 mil morskich). Umożliwia to bezpieczne, turystyczne żeglowanie nie tylko prawdziwym wilkom morskim, ale i mniej doświadczonym miłośnikom żeglarstwa. Sieć żyje nie tylko jako miejsce postojów prywatnych łodzi, ale również licznymi wydarzeniami, jakie są w nich organizowane, z regatami na czele. Mariny znajdują się zarówno na wybrzeżu Bałtyku – choćby w Rewalu czy Kołobrzegu, jak i w głębi łądu, w takich miejscowościach jak Gryfino czy Widuchowa. Poza tym w miejscowościach położonych na szlaku odbywa się wiele imprez i lokalnych regat, które na pewno uatrakcyjnią żeglugę. ■



Mazowieckie rzeki



W województwie mazowieckim nie ma wprawdzie dużych jezior i do morza stąd stosunkowo daleko, jednak nie zmienia to faktu, że miłośnicy sportów wodnych znajdą tu miejsca, gdzie będą mogli oddawać się swojej pasji.

Najwięcej interesujących tras na Mazowszu znajdują kajakarze. Są tu zarówno kameralne, leniwie płynące rzeczki, jak i duże rzeki z całkiem bystrym jak na niziny nurtem. Do tego większość rzek otoczona jest wciąż naturalnymi brzegami. Nawet w samej Warszawie i jej najbliższych okolicach znajdziemy sporo możliwości zorganizowania spływów. Mamy tu poza Wisłą również takie rzeki jak Jeziorka, Świder czy Liwiec.

PILICA

Rzeka wypływa z krasowych źródeł na Wyżynie Krakowsko-Częstochowskiej. Ze swoimi 319 km jest najdłuższym lewym dopływem Wisły i ósmą pod względem długości rzeką w Polsce. Przy dobrych warunkach Pilica jest spławna





na odcinku ponad 300 km. Na tej długiej trasie przepływa przez malownicze regiony, parki krajobrazowe i rezerwy przyrody. Po drodze można odwiedzić ciekawe, choć nie zawsze powszechnie znane miejsca. W miejscowości Gostomia znajduje się najdłuższy obecnie w Polsce drewniany most. Dolny, mazowiecki odcinek rzeki obejmuje jedną trzecią całej długości Pilicy. Kajakowy szlak na odcinku od Spały jest bardzo dobrze oznakowany. W opisach znajdziemy bazy gastronomiczne, noclegowe oraz sprzętowe, tj. wypożyczalnie kajaków. Rzeką płynie się stosunkowo szybko i dystans 20 km dla początkujących, a 25 do 30 km dla wprawnych kajakarzy nie powinien nikogo przerażać. Pilica generalnie jest rzeką dość łatwą. Przeciętna szerokość koryta sięga 100 m. Szybki nurt pozwala płynąć bez konieczności ciągłego wiosłowania. Średnia prędkość rzeki to 4-5 km/h. Pamiętajmy, że należy zarezerwować czas na odpoczynek czy zwiedzanie.

Splywy jednodniowe po Pilicy są idealne dla rodzin z dziećmi oraz grup zorganizowanych.





WISŁA

Na królowej polskich rzek łatwiej jest spotkać bobra niż człowieka. A słuwać można w wielu miejscach, choć trzeba pamiętać, że to duża rzeka i zwłaszcza w przypadku dłuższych spływów najlepiej pływać w grupie. Można jednak odbywać również krótsze lub dłuższe spływy w całkiem „cywilizowanym” otoczeniu, choćby w Warszawie...

Sz szczególnie polecanym na spływy odcinkiem Wisły są okolice powiatu kozienickiego, gdzie rzeka jest wyjątkowo malownicza z dzikimi wyspami i do tego najczystsza na całej swojej długości.

WKRA

To dość nietypowa rzeka. Przede wszystkim w odróżnieniu od większości polskich rzek kieruje się z północy na południe. Ponadto jak na rzekę nizinną płynie dość wartko, co wykorzystywano dawniej, stawiając liczne młyny, których pozostałości można spotkać w trakcie spływu. Na Wkrze znajdziemy wiele miejsc, gdzie można wypożyczyć kajak, zostać odwiezionym do miejsca startu lub odebrany po zakończeniu wycieczki. Jednym z najlepszych miejsc do skorzystania z usług wypożyczalni jest Pomiechówek.



RADOMKA

Ten lewy dopływ Wisły nie jest bardzo popularny wśród kajakarzy. Tymczasem to wprawdzie niewielka, ale niezwykle malownicza rzeka z naturalnymi i nieuregulowanymi brzegami. Szczególnie dziki jest odcinek od Jastrzębi do ujścia. Dzięki takiej charakterystyce można spotkać tu liczne ptaki, w tym bardzo rzadkie gatunki. Szacuje się, że nad Radomką występuje ich około 120 gatunków. ■



R E K L A M A

zielony
cype
Lubniewice

www.zielonycypel.pl



DOMKI



PLAŻA



RESTAURACJA



SAUNA

ul. Leśna 1, 69-210 LUBNIEWICE
rezerwacje@zielonycypel.pl
tel. **+48 512 899 663**

ZNAJDŹ NAS NA





Chorwacja

Jeden z najgorętszych kierunków żeglarskich w Europie i na świecie

O tym, że Chorwacja jest wyjątkowo pięknym krajem, nikogo przekonywać nie trzeba. O tym, że jej szczególnym atutem jest Morze Adriatyckie, również nie. Jeśli do tego dodamy bardzo urozmaicone wybrzeże, śródziemnomorski klimat z dobrymi warunkami do żeglowania prawie przez cały rok oraz dobrze rozwiniętą infrastrukturę portową, odkryjemy receptę na idealny kierunek dla żeglarzy.

Według danych Chorwackiego Urzędu Statystycznego, cytowanych przez opracowanie Chorwackiej Wspólnoty Turystycznej, w 2021 r. w Chorwacji funkcjonowały 183 porty turystyki żeglarskiej z ponad 19 tys. miejsc do cumowania. W tej liczbie największy odsetek zajmują mariny (47 proc.), następnie kotwiczowiska (45 proc.) i miejsca do cumowania (8 proc.). Warto podkreślić, że aż 70 proc. portów znajduje się w Dalmacji.

WODNE SKARBY

Województwo szybenicko-knińskie jest czołowym regionem pod względem liczby przystani. Znajdziecie tu aż 14 marin, które posiadają łącznie ponad 3,5 tys. miejsc cumowniczych w morzu. Wśród nich jest marina Frapa, kilkanaście razy nagradzana jako najlepsza duża marina w Chorwacji, czy marina Betina założona w 1948 r. Wiele portów w regionie posiada błękitne flagi oznaczające najwyższą ocenę jakości i ochrony środowiska naturalnego. Województwo to jest jak pudełko wyjątkowych czekoladek, w którym po otwarciu, znajdziecie same smakołyki: dwa parki narodowe (Kornati i Krka), dwa obiekty z listy światowego dziedzictwa UNESCO, siedem znaczących krajobrazów, 11 średniowiecznych twierdz, 230 zabytków kultury oraz 600 stanowisk archeologicznych i najwyższy szczyt Chorwacji, Dinara.

Na tym jednak atrakcje regionu się nie kończą. Obejmuje on aż 8,6 proc. wód terytorialnych Chorwacji, na których znajduje się 285 wysp, wysepek i grzbietów. Siedem spośród nich jest stałe zamieszkałych. Kaprije, której nazwa pochodzi od kaparów, jest wyspą bez samochodów. Kranj znana jest z nurkowania


głębinowego po gąbki. Kornat jest największą i najwyższą wyspą szybenicką (Metlina, 237 m n.p.m). Murter słynie z wyjątkowej urody plaż i festiwali muzycznych. Prvić – z muzeum poświęconego wynalazcy Faustovi Vrančićowi, który pierwszy skoczył z wysokości z wymyślonym przez siebie spadochronem. Zlarin zaś z tradycji połowu koralu morskich. Žirje jest najbardziej oddalona od lądu i najbliższa Parkowi Narodowemu Kornati.

KORNATI

Najbardziej niezwykle miejsce w województwie to unikatowy archipelag 140 wysp i skał, które stanowią dziką oazę przyrody w środku Europy – Park Narodowy Kornati. Jest to jedno z fascynujących miejsc w Chorwacji. Przyciąga surowością krajobrazu, który jednak ma w sobie coś zupełnie surrealistycznego. Jak wyobrazić sobie jeszcze zachód słońca i bawiące się w morzu delfiny, to będziecie wiedzieli dlaczego.

Kanał świętego Antoniego, przez który rzeka Krka uchodzi do morza i który w naturalny sposób broni dostępu do Szybenika, to jedno z bardziej malowniczych miejsc w regionie. Jeśli dodacie do tego groźnie wyglądającą twierdzę św. Mikołaja, która czuwa nad przeprawą i która od 2017 r. wpisana jest na listę światowego dziedzictwa UNESCO, jest coraz bardziej urokliwie.

Szybenik (Šibenik) to pierwsze i jedyne założone przez Chorwatów miasto na wybrzeżu Adriatyku (XI wiek), które posiada unikatowy zabytek, jakim jest wybudowany bez użycia zaprawy i metalu kościół św. Jakuba (lista światowego dziedzictwa UNESCO od 2000 r.). Znajdziecie tu również trzy twierdze miejskie: Michała – która po rekonstrukcji stała się sceną pod gołym niebem z fantastycznym





widokiem na morze, Jana – z kampusem dla młodzieży oraz Barone z jej rozszerzoną rzeczywistością i pysznymi lokalnymi smakołykami. Czy wiecie, że są gatunki winorośli uprawiane tylko w tym województwie?

Zatem Szybenik ze swoją naturalną przystanią ma wszystkie atuty, aby łączyć żeglarstwo ze zwiedzaniem wnętrza regionu.



WODA NIE TYLKO MORSKA

Pod Park Narodowy Krka żeglarze dosłownie mogą podpłynąć. Kanałem św. Antoniego, poprzez Prokljansko jezero aż do malowniczego Skradinu, z którego już dosłownie krok do bram parku. Sam park obejmuje bieg rzeki Krki, której źródło znajduje się na północny wschód od miasta Knin. Płyne do morza kanionem długim na 75 km, tworząc niezwykle malownicze wodospady. Wśród nich znajduje się Skradinski Buk, największa trawertynowa bariera w Europie.

Jadąc w głąb lądu, dojedziecie do wodospadu Manojlovac, który zachwyił w XIX wieku cesarską parę Franciszka Józefa i Sisi. Poruszona widokiem cesarzowa, która zazwyczaj nie jadła zbyt wiele, spróbowała w tym miejscu deseru specjalnie przygotowanego dla niej przez miejscowych. Co to było? Odkryjcie sami.

Nieopodal źródeł Krki znajduje się królewskie miasto Knin. Słynie ono przede wszystkim z fortyfikacji nazywanej królową chorwackich twierdz ze względu na jej historyczne znaczenie oraz gabaryty. To jedna z największych i najstarszych europejskich budowli tego typu. Znajduje się na wysokości 345 m n.p.m., ma 470 m długości i w najszerszym miejscu 110 m szerokości. Mury obronne, które ją otaczają ze wszystkich stron, mają prawie 2 km długości, a w niektórych miejscach osiągnęły nawet 20 m wysokości.





To miejsce jest zdecydowanie warte odwiedzenia i zapoznania się z jego bogatą historią.

Atrakcje tu się jednak nie kończą. Niedaleko Kninu zlokalizowane jest fascynujące źródło rzeki Cetiny. Tej samej, której ujście podziwiamy w miasteczku Omiš. Rzeka ma kilka źródeł, ale zdecydowanie najpiękniejszy jest Glavaš. Zdjęcia robione z lotu ptaka pokazują, że ma kształt intensywnie niebieskiego oka. Faktycznie głębokie jest na ponad 100 m. Miejsce samo w sobie jest po prostu magiczne. Po drodze zobaczycie najstarszy chorwacki kościół św. Zbawiciela, pochodzący z drugiej połowy IX wieku, oraz małą XX-wieczną prawosławną cerkiewkę pod tym samym wezwaniem.

Każdy żeglarz znajdzie w tym regionie coś dla siebie. Przyrodę, wyjątkowe zabytki i ich historię, pyszne jedzenie i unikatowe gatunki winorośli, ale przede wszystkim mieszkańców, którzy dzielą się swoim sposobem życia i barwnymi opowieściami z przeszłości. ■


Agnieszka Puszczewicz



Gran Canaria

– na wodzie
i z wiatrem

Gran Canaria to miejsce, gdzie wiatr i woda tworzą fantastyczne warunki do uprawiania sportów wodnych przez cały rok. Żeglarstwo wind- i kitesurfing czy nurkowanie – każda z tych aktywności pozwala przeżyć niezwykle przygody.



Imprezy wiatr i woda

Czerwiec/lipiec

Gran Canaria Windsurf World Cup - 29 czerwca 2024 r.
- 7 lipca 2024 r. – odbywa się w Pozo Izquierdo, najbardziej znanym na świecie miejscu do uprawiania windsurfingu w Hiszpanii.

Listopad

Atlantic Rally for Cruisers (ARC) - 24 listopada 2024 r.
– Las Palmas de Gran Canaria jest punktem startowym największego transoceanicznego wydarzenia żeglarskiego na świecie.

Sezon, który trwa cały rok. Nieważne, o jakiej porze roku przybędzie się na Gran Canarię, zawsze są tu warunki do uprawiania sportów wodnych. Jest to po prostu idealne miejsce dla miłośników sportów wodnych. Szukający wrażeń pod wodą będą zachwyceni pięknem życia morskiego, wspaniałymi wrakami i mnóstwem osłoniętych nurkowań z brzegu, nurkowań nocnych, nurkowań z łodzi i nurkowania z rurką. Chcący się zapoznać bliżej z ofertą sportów wodnych Gran Canarii mogą wybrać się na Polboat Yachting Festival w Gdyni w lipcu, gdzie Gran Canaria zaprezentuje swoje wodne uroki.

TURYSTYKA WODNA

PORT TO JEST POEZJA...

Las Palmas de Gran Canaria posiada największą marinę na Wyspach Kanaryjskich, w której zatrzymuje się większość łodzi przed wypłynięciem na Atlantyk.

Inną ciekawą mariną jest Marina Pasito Blanco: ma 388 stanowisk przeznaczonych dla łodzi o długości do 40 m. Położona jest w bezpośrednim sąsiedztwie popularnej turystycznej miejscowości Maspalomas, na południu wyspy Gran Canaria. Oferuje swoim gościom szeroki zakres niezbędnych usług i towarów – serwis naprawczy, 70-tonowy dźwig bramowy, a także 24-godzinny monitoring. Tuż obok mariny usytuowane są liczne supermarkety, pralnie i kawiarnie.



BAZA WYPADOWA

Wyspa jest często wykorzystywana jako miejsce startu do rejsów przez Atlantyk. Dzięki dobremu położeniu, wysunięciu daleko na zachód, można tu uzupełnić zaopatrzenie, przygotować się i ruszyć w rejs. Ci, którzy do takiego rejsu potrzebują konkurencji i mają wyścigową żyłkę, mogą wziąć udział w otwartych regatach Atlantic Rally for Cruisers.

WINDSURFING W POZO IZQUIERDO

Wiatr i woda nakręcają nie tylko mających pokład pod nogami, ale również tych, którym wystarczy deska z żaglem. Na Gran Canarii znajdują doskonałe warunki do uprawiania tego sportu, a najbardziej znanym miejscem jest Pozo Izquierdo. Ten spot, który znajduje się w w gminie Santa Lucía, jest znany na całym świecie ze względu na idealne warunki do uprawiania windsurfingu. Tu wiatr jest zawsze. W El Arenal (nazwa, pod którą ta plaża jest znana lokalnym mieszkańcom) wiatr wieje zwykle z lewej strony i jest bardzo silny, w wyniku czego trzeba używać żagli o długości 2,8 i 4 m, aby w pełni cieszyć się tym spotem, który jest jednym z najbardziej wietrznych miejsc na świecie. Fale mają zazwyczaj nie mniej niż metr wysokości i mogą osiągać wysokość do 3 m.





Pozo jest idealnym miejscem dla tych, którzy osiągnęli już pewien poziom umiejętności w planowaniu i jibbingu i chcą zacząć skoki oraz inne akrobacje powietrzne.

LATANIE NA WODZIE

Kitesurfing ma wciąż rosnącą grupę zwolenników. Gran Canaria jest jednym z ulubionych miejsc miłośników deski i latawca. Gromadzi coraz więcej entuzjastów, ponieważ ma wszystkie niezbędne warunki dzięki wiatrom wiejącym przez większość roku.

Ale to nie tylko kwestia pięknej pogody i dobrych wiatrów. Wyspa oferuje również miejsca o różnej charakterystyce i klimacie, tak by każdy znalazł coś dla siebie. Plaże ze złotym lub wulkanicznym

piaskiem. Obszary oddalone od linii brzegowej. Wiele miejsc dla każdego poziomu zaawansowania.

Okolicą, gdzie można podziwiać latających najlepszych zawodników, jest Vargas na wschodnim wybrzeżu. To trudne miejsce, dla doświadczonych kiterów.

Z dobrych warunków słynie też Punta de Maspalomas, również w południowej części wyspy, gromadząca czasami grupy kiterów latających na tle wydm. Dzięki temu jest to jedno z bardziej ikonicznych miejsc, z którego zdjęcia można znaleźć w wielu albumach o kitesurfingu. Kolejne miejsca, gdzie chętnie latają kiterzy, to Las Burras, niedaleko Playa del Águila i Playa del Tarajalillo. Na wodzie często kiterzy i windsurferzy mieszają się w poszukiwaniu dobrej pogody i dobrych wiatrów. ■

Żeglarz na Karaibach

Karaiby to wyjątkowe miejsce dla miłośników wody i wiatru. Liczne wyspy i archipelagi, które były bramą do Nowego Świata. Chyba każdy kiedyś marzył, by poczuć się jak dawni piraci (czy raczej ich filmowa wersja) i udać w rejs po Karaibach.



Hasło „Karaiby” pobudza chyba każdego. Tropiki, malownicze wyspy, morze, wiatr i pokład pod nogami. Wprawdzie łupić już nie można, ale trochę klimatu dawnych piratów wciąż można tam poczuć. Pojęcie Karaibów jest oczywiście bardzo pojemne i obejmuje wszystkie wyspy na Morzu Karaibskim lub sąsiadujące z tym akwenem. Kiedy planuje się wyjazd, jest w czym wybierać. Można np. wybrać się tam, skąd przywożono cenne przyprawy, a więc na Grenadyny. Ten stosunkowo niewielki archipeląg jest częścią Małych Antyli. Znajdują się na nim dwa kraje: Saint Vincent i Grenadyny oraz Grenada.

WYSPA PRZYPRAW

Zima jest szczególnie dobrym okresem, żeby udać się w tę część świata. Od grudnia do kwietnia panuje tam wyjątkowo przyjemna pogoda. Jest ciepło, niemal nie pada i wieje lekka bryza, a woda ma około 28 stopni.

Grenada nazywana jest Wyspą Przypraw (Spice Island), gdyż słynie z uprawy gałki muszkatolowej (drugi na świecie największy producent), imbiru, cynamonu i goździków. Grenada i otaczające ją wyspy oferują doskonałe warunki żeglugowe – wieje stały wschodni wiatr pasatowy umożliwiający sprawne pokonywanie



odległości w kierunku północnym lub południowym. Zawietrzna strona wysp chroniona jest przed silnymi falami, a przesmyki między wyspami pozwalają zasmakować prawdziwej oceanicznej przygody pod żaglami.

Wyspa jest idealnym miejscem wypadowym na Grenadyny (m.in. St Vincent, Mustique, Tobago Cays, Bequia), prawdziwy raj na ziemi. Bezludne wysepki oferują białe, piaszczyste plaże idealne do relaksu oraz oszołamiające widoki ukryte pod morską taflą. Poznając Grenadyny, nie należy się spieszyć – to miejsce jest jak najbardziej egzotyczny drink, który należy sączyć bardzo powoli. Wyspa Mustique w przewodnikach Lonely Planet opisana jest

jednym krótkim słowem: „Wow!”. Ta prywatna wyspa, na której znajdują się luksusowe wille, jest ulubionym miejscem wypoczynku gwiazd filmowych i znanych osobistości.

CO ZOBACZYĆ

Kiedy wybiera się trasę rejsu z Grenady, punktem obowiązkowym każdego czarteru jest Tobago Cays, zapierający dech w piersiach mały archipelag bezludnych wysp otoczony rafami koralowymi. Jest to idealne miejsce do snorkelingu (niemal na pewno podczas nurkowania spotkamy żółwie morskie, tysiące



kolorowych ryb, a także piękne papugoryby i dostojnie poruszające się płaszczki), nie mówiąc już o bajecznych plażach ze śnieżnobiałym piaskiem. Znajduje się tutaj rezerwat żółwi morskich i naprawdę nie sposób nie zobaczyć tych pięknych zwierząt podczas nawet krótkiego snorkelowania. Nad powierzchnią wody, na plażach dominuje spokój i cisza, a pod wodą mamy ruch jak w prawdziwych godzinach szczytu – pływają tu oprócz żółwi wspomniane płaszczki i papugoryby, a także niezliczone ławice kolorowych mniejszych i większych ryb. Wokół wysp pracują tzw. boat boys, tubylcy poruszający się na szybkich drewnianych łódkach, którzy pomagają w cumowaniu, rano proponują tutejszy przysmak – ciasto bananowe. Można też u nich zamówić świeżo złowioną rybę (oczyszczoną) i dostarczoną wprost na pokład lub kolację na bezludnej wyspie z przepyszными homarami.

UNION ISLAND

Zielone wzgórza stolicy wyspy – Clifton, przywodzą na myśl krajobraz Tahiti, znajdziemy tu bowiem pręźnie kołyszące się na wietrze palmy i liczne bary z drinkami na bazie najbardziej znanego karaibskiego trunku – rumu. Warto zajrzeć też do barów znajdujących się na...

rafie koralowej i o zachodzie słońca popłynąć na Happy Island – wyspę tak małą, że zmieści się na niej jedynie bar i kilka stolików – to dzięki wizycie tutaj, można poznać pełen obraz Karaibów.

MAYREAU

To najmniejsza zamieszkała wyspa znajdująca się na Małych Antylach. Ponoć jest tu jedynie 200 m bitej drogi. Wysepka jest w przeważającej mierze skalista, z kilkoma uroczymi piaszczystymi plażami. Warto obejrzeć maleńki kościółek z 1921 r., który jest jednym z najładniejszych na Karaibach.

BEQUIA

Bezspornie najpiękniejsza wyspa na całych Grenadach. Liczne bary na plaży oferują najlepsze i najbardziej kolorowe drinki, jakie tylko można sobie wyobrazić. Znajduje się tu kilka bardzo dobrych restauracji, sklepy z lokalnymi produktami – przyprawami, owocami, warzywami oraz przepiękne plaże z turkusową wodą. ■



Surfing na Hawajach

Wyspy hawajskie to ojczyzna surfing (a przynajmniej miejsce, gdzie odkryto go dla świata), więc jeśli uczyć się „ślizgania po wodzie”, to najlepiej na Hawajach. Zwłaszcza że lato trwa tam cały rok.

Ta konstelacja wysp, wysepek i mielizn, znajduje się na północnym krańcu Trójkąta Polinezyjskiego. Hawaje, jako jedno z najbardziej odizolowanych geograficznie stale zaludnionych miejsc na ziemi, to kraina wielu kontrastów. Honolulu, stolica stanu, jest kosmopolityczną metropolią z populacją ponad 370 tys. mieszkańców, tymczasem cała wyspa Molokai, oddalona od Honolulu o 50 mil, ma zaledwie 7,4 tys. mieszkańców.

Warto mieć świadomość, że archipelag rozciąga się na ponad 2,5 tys. km. Najbardziej skrajne wyspy są więc od siebie bardzo oddalone. Jednak można pomiędzy nimi przemieszczać się dzięki lokalnym połączeniom lotniczym. Zresztą jak na warunki amerykańskie, komunikacja zbiorowa jest tu całkiem dobrze rozbudowana.

Na archipelagu można znaleźć niemal każdy rodzaj terenu i klimatu, jakie występują na ziemi. Na Wielkiej Wyspie są pustynie lawowe, na Kauai lasy tropikalne, na Molokai najwyższe na świecie klify morskie i kilometry dziewiczych plaż itd.

DLA POCZĄTKUJĄCYCH

Jest kilka miejsc, które zalecane są początkującym surferom. Jednym z nich jest Thousand Peaks na wyspie Maui. Początkujący powinni tam pojawić się latem lub późną wiosną do wczesnej jesieni, ponieważ fale zimowe są większe i mają większą siłę. Chociaż rozpoczęcie surfowania jest znacznie bezpieczniejsze,

gdy fale są niskie, nawet największe fale na tej plaży są dość łatwe w nawigacji, a przerwy pomiędzy nimi czyste. Większość fal jest również bardzo łatwa do odczytania, idealna dla początkujących. Do tego nie ma tam zwykle tłumów, co jest dobre dla początkujących, ponieważ zapewnia dużo miejsca na naukę. Inne miejsce, gdzie można rozpocząć naukę surfowania, to Barbers Point na Oahu. Jednak w odróżnieniu od Thousand Peaks jest tu znacznie więcej ludzi, a na wybrzeżu znajduje się wiele wypożyczalni desek czy sprzętu do snorkelingu. Poza ludźmi



chętnie na brzegu opalają się foki. Fale na Barbers Point nie są zbyt agresywne, a płytkie wody i pobliska rafa są doskonałe dla nurkowania z fajką i maską, ale zapewniają również małe i łagodne fale dla nowych adeptów surfingu.

DLA PROFESJONALISTÓW

Surfing może wyglądać niewinnie, ale jak każdy sport w wersji ekstremalnej jest niebezpieczny. Jednak zwykle najniebezpieczniejsze fale dają możliwość wykonania najlepszych ślizgów. Na Hawajach jest kilka takich miejsc, gdzie oceaniczne fale ujarzmiane są przez najlepszych surferów, pomimo że błąd może kosztować nawet życie. Te najniebezpieczniejsze występują głównie na północnym wybrzeżu wyspy O'ahu.

Plaża Ehukai to jedno z najsłynniejszych miejsc do surfowania na North Shore. Miejsce jest znane również jako Banzai Pipeline ze względu na swoje beczkowate fale. Zimą potężne fale rozbijają się o płytką rafę, co sprawia, że jest to niebezpieczna plaża, tylko dla najlepszych i najodważniejszych surferów (i świetne miejsce do oglądania jednych z najlepszych na świecie). W miesiącach zimowych odbywają się tu międzynarodowe zawody, takie jak Triple Crown of Surfing i Billabong Pipeline Masters. Latem woda jest znacznie spokojniejsza, ale nadal nie jest to miejsce dla początkujących, a przed wejściem do wody warto sprawdzić najnowsze warunki u ratownika.

Zatoka Waimea, położona na północnym wybrzeżu O'ahu, to dziekan spotów z wielkimi falami, jest również jednym z najbardziej śmiertelnych. Była świadkiem pierwszej ofiary śmiertelnej surfingu w 1943 r., kiedy pionierzy tego sportu Woody Brown

i Dickie Cross utknęli w gigantycznej fali na pobliskiej plaży Sunset Beach i zaczęli wiosłować do Waimea Bay, aby się tam dostać. Woody'emu Brownowi się udało, ale Dickiego Crossa nigdy więcej nie widziano.

Waimea Bay słynie z 30-metrowych fal w zimie i jest najlepszym miejscem do oglądania najlepszych i najodważniejszych surferów na świecie. Latem woda znacznie się uspokaja i jest doskonałym miejscem do pływania, nurkowania i snorkelingu. ■



Gdzie polatać po wodzie?

Kitesurfing, choć jest stosunkowo nowym sportem, to stał się konkurencją olimpijską i zyskuje nowych zwolenników. Afryka Południowa to miejsce zarówno dla amatorów, jak i profesjonalistów.

Kitesurfing to stosunkowo nowy sport, ale za to jaki niezwykły. W tym przypadku mamy naprawdę do czynienia z wiatrem i wodą. Zaawansowani kitesurferzy szukają przede wszystkim miejsc, gdzie naprawdę wieje. Początkujący potrzebują raczej spokojnych miejsc ze stałym wiatrem.

RPA DLA AMATORÓW I PROFESJONALISTÓW

Kite Beach w Kapsztadzie to miejsce dla prawdziwych profesjonalistów. Co roku odbywają się tu zawody Red Bull King of the Air, jedna z najważniejszych imprez w kitesurfingu. Jest to również miejsce, w którym zawodowi sportowcy lubią trenować zimą, ponieważ temperatury tutaj są przyjemne zarówno w wodzie, jak i poza nią. Nie jest to jedyne miejsce w okolicy, z którego korzystają kiterzy, można więc zawsze znaleźć jakieś odpowiednie dla siebie miejsce, by polatać.

Jeśli zaś chodzi o początkujących, to doskonałym punktem w RPA jest Langebaan. Uchodzi za jedno z najlepszych miejsc na świecie do nauki kitesurfingu. Podczas gdy na półkuli północnej mamy mroźne zimowe miesiące, południowoafrykańskie lato oferuje przez 95 proc. czasu odpowiedni wiatr i długie słoneczne dni. Ogromna płaska laguna Langebaan znajduje się około półtorej godziny jazdy od Kapsztadu i jest mekką dla miłośników przyrody i entuzjastów sportów wodnych. Laguna otoczona jest parkiem narodowym, a małe rybackie miasteczko jest idealnym miejscem na relaks i odpoczynek po dniu spędzonym na wodzie. ■





**ATLAS
TOURS®**



REJSY Z POLSKIM PILOTEM

**WŁOCHY | HISZPANIA | FRANCJA | GRECJA | CHORWACJA
MALTA | TURCJA | TUNEZJA | WYSPY KANARYJSKIE | AZORY
DOKOŁA EUROPY
FIORDY NORWESKIE | ISLANDIA | SPITSBERGEN |
GRENLANDIA | ALASKA | AMERYKA POŁUDNIOWA |
HAWAJE | KARAIBY | AUSTRALIA**

WWW.NAMORZU.PL

ŻEGLUGA[®]
MAZURSKA.



Jutro popłyniemy daleko,
Jeszcze dalej niż te obłoki,
Pokłonimy się nowym brzegom,
Odkryjemy nowe zatoki...



K.I. Gałczyński

Zapraszamy
na rejs

ŻEGLUGA MAZURSKA
Giżycko, Aleja Wojska Polskiego 8
tel. 87/ 428 53 32, fax 87/ 428 30 50
e-mail: port@zeglugamazurska.com.pl
www.zeglugamazurska.com.pl

